

ROUTE



| TERMIN | HAFEN | ANKUNFT | ABFAHRT |
|--------|------------------------|---------|---------|
| 06/01 | Warnemünde | - | 1900 |
| 06/02 | Kopenhagen | 0830 | 1730 |
| 06/03 | ...ERHOLUNG AUF SEE... | - | - |
| 06/04 | Hellesylt | 0800 | 0900 |
| 06/04 | Geiranger | 1100 | 1800 |
| 06/05 | Bergen | 0800 | 1800 |
| 06/06 | Kristiansand | 1200 | 1900 |
| 06/07 | Aarhus | 0900 | 1800 |
| 06/08 | Warnemünde | 0800 | - |

VERFÜGBARE AUSFLÜGE

Kopenhagen - 02.06.2018

01GH KOPENHAGEN ZU FUSS UND MIT DEM BOOT

01GI DAS BESTE VON KOPENHAGEN

2701 KOPENHAGEN: DIE KLEINE MEERJUNGFRAU UND DIE KÖNIGSSCHLÖSSER (endet am Flughafen)

2704 KOPENHAGEN EXPRESS: ALLE WICHTIGEN SEHENSWÜRDIGKEITEN (endet am Flughafen)

2706 KOPENHAGEN: DIE KLEINE MEERJUNGFRAU UND DIE KÖNIGSSCHLÖSSER

2707 BESONDERE SOUVENIRS AUS KOPENHAGEN

2708 KOPENHAGEN: KANALTOUR

2811 DIE WUNDER VON KOPENHAGEN

Geiranger - 04.06.2018

2360 EIN TAG IM KAJAK IN GEIRANGER

2361 GEIRANGER UND SEINE WUNDERSCHÖNEN PANORAMEN

2363 HERDALTAL, BERGHÜTTE UND VERKOSTUNG REGIONALER SPEZIALITÄTEN

236A SCHLAUCHBOOTTOUR DURCH DEN GEIRANGERFJORD

014P TREKKING DURCH DAS GEBIRGE

Hellesylt - 04.06.2018

2391 AUSFLUG VON HELLESYLT NACH GEIRANGER MIT ATEMBERAUBENDEN PANORAMABLICKEN

2393 AUSFLUG IN DIE FLO-BERGE

00ZU AUSFLUG AUF DEM BRIKSDAL-GLETSCHER

Bergen - 05.06.2018

2311 PANORAMATOUR DURCH BERGEN

2313 PANORAMATOUR DURCH DEN HARDANGERFJORD

2318 PANORAMA TOUR BERGEN UND EDVARD GRIEG HAUS

2892 PANORAMATOUR DURCH BERGEN UND SEILBAHNFahrt

2895 SEILBAHNFahrt UND WANDERUNG AUF DEM BERG FLØIEN

01F3 AUF DEN SCHIENEN DER SPEKTAKULÄRSTEN STRECKE NORWEGENS

Kristiansand - 06.06.2018

- 2882** ERKUNDUNG DER UMGEBUNG VON KRISTIANSAND MIT DEM BUS UND DAMPFSCHIFF
 - 2345** SETESDAL UND SEINE ALTE EISENBAHN
 - 2346** HØLLEN, SØGNE UND FREILICHTMUSEUM
 - 2349** ERKUNDUNG VON LILLESAND
 - 00F9** SPAZIERGANG DURCH KRISTIANSAND
 - 00FQ** DIE BRAUEREI NØGNE Ø UND DER FISCHMARKT
 - 00FR** „SEA RAFTING“ – EIN ABENTEUER MIT DEM SCHLAUCHBOOT
 - 00G8** DER LEUCHTTURM VON LINDESNES UND DAS SÜDKAP NORWEGENS
-

Aarhus - 07.06.2018

- 016L** AARHUS ZWISCHEN VERGANGENHEIT UND GEGENWART
 - 0160** SILKEBORG UND BOOTSFAHRT AUF DEM SEE
 - 016Q** ZU FUSS DURCH AARHUS
 - 019G** EIN TAG IM LEGOLAND
 - 2723** AARHUS: MUSEUM AROS UND FARBENFROHER PANORAMABLICK AUF DIE STADT
 - 024V** LEBEN ALS HÄFTLING IM GEFÄNGNIS VON HORSENS
-

Warnemünde - 08.06.2018

- 2960** PANORAMATOUR DURCH ROSTOCK UND MECKLENBURG VORPOMMERN (intransit)
- 2961** ENTDECKEN SIE BERLIN (intransit)
- 2962** HISTORISCHES ROSTOCK UND BRAUEREIBESUCH (intransit)
- 2964** POSTKARTE AUS HAMBURG (intransit)
- 2965** BÄDERBAHN MOLLI UND DAS BAD DOBERANER MÜNSTER (intransit)
- 2966** OSTSEEPERLE LÜBECK (intransit)
- 01H6** PANORAMATOUR DURCH ROSTOCK UND MECKLENBURG VORPOMMERN – ENDET AM FLUGHAFEN
- 01J5** TRANSFER IN DEN ROSTOCKER ZOO – DEN BESTEN ZOO EUROPAS! (intransit)
- 01J6** WARNEMÜNDE UND SEINE AROMEN (intransit)

Kopenhagen
KOPENHAGEN ZU FUSS UND MIT DEM BOOT



Beschreibung

Kopenhagen ist eine grüne und offene Stadt, die sich geradezu anbietet, zu Fuß besichtigt zu werden. Um die wundervolle dänische Hauptstadt zu erkunden, gibt es einfach nichts Besseres, als das Labyrinth der verwinkelten Straßen und Gassen entlang zu spazieren. Doch das ist nicht alles, was uns geboten wird: Unser Ausflug endet mit einer Bootsfahrt, um die Stadt auch aus einer anderen Perspektive kennenzulernen.

Was wir ansehen
INFORMATIONEN

| Kode | Dauer | Stand | Erwachsener Preis | Kind Preis |
|------|---------------|-----------------------|-------------------|------------|
| 01GH | 3 Stunden ca. | 2 Mittelschwer | EUR 40.00 | EUR 28.00 |

Typologie

 Besichtigungen
  Kultur

Kopenhagen
DAS BESTE VON KOPENHAGEN

Beschreibung

Diese Tour macht ihrem Namen alle Ehre: Wir sehen die schönsten Attraktionen von Kopenhagen, von der Kleinen Meerjungfrau zum Königspalast, vorbei an der Carlsberg-Brauerei, wo uns unter anderem ein köstliches, typisch dänisches Mittagessen erwartet. Gekrönt wird der Ausflug mit einer Bootsfahrt über die malerischen Kanäle der Stadt.

Was wir ansehen
INFORMATIONEN

| Kode | Dauer | Stand | Erwachsener Preis | Kind Preis |
|------|---------------|-----------------------|-------------------|------------|
| 01GI | 7 Stunden ca. | 2 Mittelschwer | EUR 110.00 | EUR 77.00 |

Typologie

 Besichtigungen
  Naturlehrpfad
  Mahlzeit inbegriffen

Kopenhagen

KOPENHAGEN: DIE KLEINE MEERJUNGFRAU UND DIE KÖNIGSSCHLÖSSER (endet am Flughafen)

Beschreibung

Auf diesem Ausflug lernen wir die Geschichte der bedeutendsten Sehenswürdigkeiten Kopenhagens kennen, für die die Stadt auf der ganzen Welt berühmt ist.

Was wir ansehen

- Kleine Meerjungfrau
- Rathaus, Börse, Schloss Amalienborg und die Statue König Friedrichs V.
- Schloss Christiansborg und die Insel der Macht

Was wir erleben

- Wir erreichen **Kopenhagen**, die zauberhafte Hauptstadt des ältesten Königreichs der Welt, in der Geschichte, Tradition und Moderne durch die Magie der Märchen ineinander übergehen.
- Erstes Ziel: die weltberühmte **Kleine Meerjungfrau von Hans Christian Andersen**. Seit 1913 sitzt sie auf einem Findling im Hafen und begrüßt und bezaubert die Reisenden aus aller Herren Länder mit ihrer Geschichte voller Liebe und Aufopferung. Ihr Leben bestand aber nicht nur aus Märchen: Sie wurde rosa angemalt, zweimal geköpft, ihr wurde ein Arm abgesägt, sie wurde in die Luft gesprengt und sie wurde für die Weltausstellung in Schanghai sogar bis nach China transportiert. Es gibt nichts, was die Kleine Meerjungfrau noch nicht erlebt hat!
- Von hier geht es weiter zum **Rathaus**, der Börse und dem **Schloss Amalienborg**. Letzteres besteht aus vier identischen Gebäuden und wird von Soldaten mit den traditionellen Bärenfellmützen bewacht. Hier befindet sich auch eine **Statue Friedrich V.** als römischer Kaiser, die zu den wichtigsten Reiterstandbildern der Welt gehört.
- Unsere Tour führt uns anschließend zum **Schloss Christiansborg** auf der Insel Slotsholmen. Als Sitz der wichtigsten dänischen Institutionen wird die Insel auch oft die Insel der Macht genannt.
- Der Ausflug endet am Flughafen, wo das zuständige Personal uns zeigt, wie wir unser Gepäck erhalten und zum Check-in gelangen.
- Der Ausflug steht den Reisenden zur Verfügung, die nach 14:30 Uhr abfliegen.
- Schloss Christiansborg behält sich das Recht vor, die Säle für die Öffentlichkeit zu schließen und auch bereits bestehende Buchungen zu stornieren, wenn die Örtlichkeiten von der Regierung oder der königlichen Familie benötigt werden.
- Die verfügbaren Plätze sind begrenzt. Es wird empfohlen, rechtzeitig zu buchen.

INFORMATIONEN

| Kode | Dauer | Stand | Erwachsener Preis | Kind Preis |
|-------------|--------------|--------------|--------------------------|-------------------|
|-------------|--------------|--------------|--------------------------|-------------------|

2701

3 Stunden ca.



Leicht

EUR 60.00

EUR 42.00

Typologie

Kultur



Familienfreundlich

*Kopenhagen***KOPENHAGEN EXPRESS: ALLE WICHTIGEN SEHENSWÜRDIGKEITEN (endet am Flughafen)****Beschreibung**

Dieser Ausflug kommt direkt auf den Punkt und zeigt uns die wichtigsten Sehenswürdigkeiten der Stadt: die Statue der Kleinen Meerjungfrau mit ihrer bizarren Geschichte, die Königsresidenzen und die Regierungsgebäude.

Was wir ansehen

- Kleine Meerjungfrau
- Schloss Amalienborg, Königsgarde und Statue König Friedrichs V.
- Viertel Nyhavn, Börse, Schloss Christiansborg, die Insel der Macht, Parlament, Oberster Gerichtshof, Regierungsgebäude und ehemalige Königsgemächer
- Verwaltungsbezirk Christianshavn

Was wir erleben

- Unsere Erkundungstour durch Kopenhagen, der Hauptstadt des ältesten Königreichs Europas, beginnt mit einer Fotopause an der weltberühmten **Kleinen Meerjungfrau von Hans Christian Andersen**, dem Wahrzeichen der Stadt. Seit 1913 sitzt sie auf einem Findling im Hafen und begrüßt und bezaubert die Reisenden aus aller Herren Länder mit ihrer Geschichte voller Liebe und Aufopferung. Ihr Leben bestand aber nicht nur aus Märchen: Sie wurde rosa angemalt, zweimal geköpft, ihr wurde ein Arm abgesägt, sie wurde in die Luft gesprengt und sie wurde für die Weltausstellung in Schanghai sogar bis nach China transportiert. Es gibt nichts, was die Kleine Meerjungfrau noch nicht erlebt hat!
- Unsere nächste Etappe: das aus vier identischen Gebäuden bestehende **Schloss Amalienborg**, seit 1794 der **Hauptsitz der dänischen Königsfamilie**. Das Schloss wird von Soldaten mit den traditionellen Bärenfellmützen bewacht und hier befindet sich auch eine **Statue von Friedrich V.** als römischer Kaiser, die zu den wichtigsten Reiterstandbildern der Welt gehört. Wir besichtigen die Innenhöfe des Schlosses und genießen ein wenig freie Zeit.
- Weiter geht es durch das **Viertel Nyhavn**, wo wir einige **wichtige Gebäude** der Stadt bewundern können, wie die **Börse und das Schloss Christiansborg**. Auf dieser Insel, die in der Tat auch Insel der Macht genannt wird, befinden sich die wichtigsten politischen Institutionen des Landes: das Parlament (Folketing), der Oberste Gerichtshof und die Regierungsgebäude (Süd- und Ostflügel) sowie die Empfangssäle der ehemaligen Königsgemächer (Nordflügel).
- Am Ende unserer Besichtigungstour kommen wir auf unserem Weg zum Flughafen an dem Verwaltungsbezirk Christianshavn




vorbei.

- Wir verabschieden uns vom märchenhaften Kopenhagen mit zahlreichen Erinnerungen und dem ein oder anderen Souvenir im Gepäck.
- Der Ausflug endet am Flughafen, wo das zuständige Personal uns zeigt, wie wir unser Gepäck erhalten und zum Check-in gelangen.
- Der Ausflug steht den Reisenden zur Verfügung, die nach 13:00 Uhr abfliegen.
- Die verfügbaren Plätze sind begrenzt. Es wird empfohlen, rechtzeitig zu buchen.

INFORMATIONEN

| Kode | Dauer | Stand | Erwachsener Preis | Kind Preis |
|------|---------------|--|-------------------|------------|
| 2704 | 2 Stunden ca. |  Leicht | EUR 50.00 | EUR 35.00 |

Typologie

| | | |
|--|--|--|
|  Besichtigungen |  Familienfreundlich |  Behindertengerecht |
|--|--|--|

Kopenhagen

KOPENHAGEN: DIE KLEINE MEERJUNGFRAU UND DIE KÖNIGSSCHLÖSSER

Beschreibung

Auf diesem Ausflug lernen wir die Geschichte der bedeutendsten Sehenswürdigkeiten Kopenhagens kennen, für die die Stadt auf der ganzen Welt berühmt ist.

Was wir ansehen

- Kleine Meerjungfrau
- Rathaus, Börse, Schloss Amalienborg und die Statue König Friedrichs V.
- Schloss Christiansborg und die Insel der Macht

Was wir erleben

- Wir erreichen **Kopenhagen**, die zauberhafte Hauptstadt des ältesten Königreichs der Welt, in der Geschichte, Tradition und Moderne durch die Magie der Märchen ineinander übergehen.
- Erstes Ziel: die weltberühmte **Kleine Meerjungfrau von Hans Christian Andersen**. Seit 1913 sitzt sie auf einem Findling im Hafen und begrüßt und bezaubert die Reisenden aus aller Herren Länder mit ihrer Geschichte voller Liebe und Aufopferung. Ihr Leben bestand aber nicht nur aus Märchen: Sie wurde rosa angemalt, zweimal geköpft, ihr wurde ein Arm abgesägt, sie wurde in die Luft gesprengt und sie wurde für die Weltausstellung in Schanghai sogar bis nach China transportiert. Es gibt nichts, was die Kleine Meerjungfrau noch nicht erlebt hat!

- Von hier geht es weiter zum **Rathaus**, der Börse und dem **Schloss Amalienborg**. Letzteres besteht aus vier identischen Gebäuden und wird von Soldaten mit den traditionellen Bärenfellmützen bewacht. Hier befindet sich auch eine **Statue Friedrich V.** als römischer Kaiser, die zu den wichtigsten Reiterstandbildern der Welt gehört.
- Unsere Tour führt uns anschließend zum **Schloss Christiansborg** auf der Insel Slotsholmen. Als Sitz der wichtigsten dänischen Institutionen wird die Insel auch oft die Insel der Macht genannt.

INFORMATIONEN

| Kode | Dauer | Stand | Erwachsener Preis | Kind Preis |
|------|-------------------|--|-------------------|------------|
| 2706 | 4 1/2 Stunden ca. |  Leicht | EUR 60.00 | EUR 42.00 |

Typologie


Kultur



Familienfreundlich

Kopenhagen
BESONDERE SOUVENIRS AUS KOPENHAGEN
Beschreibung

Wir besuchen diese wunderschöne Hauptstadt mit ihren Königsschlössern und geschichtsträchtigen Monumenten im typisch dänischen Stil im Rahmen eines ganz besonderen Ausflugs: Im Royal Copenhagen entdecken wir 240 Jahre Leidenschaft für Qualität und Schönheit in Form von weißen und blauen Porzellankostbarkeiten.

Was wir ansehen

- Kleine Meerjungfrau
- Schloss Amalienborg, Königsgarde und Statue König Friedrichs V.
- Viertel Nyhavn
- Schloss Rosenborg, Rathaus, Börse, Runder Turm und das Schloss Christiansborg

Was wir erleben

- Wir erreichen **Kopenhagen**, die zauberhafte Hauptstadt des ältesten Königreichs der Welt, in der Geschichte, Tradition und Moderne durch die Magie der Märchen ineinander übergehen.
- Unsere Tour beginnt mit einer Fotopause an der weltberühmten **Kleinen Meerjungfrau von Hans Christian Andersen**.
- Anschließend besuchen wir das aus vier identischen Gebäuden bestehende **Schloss Amalienborg**, seit 1794 der **Hauptsitz der dänischen Königsfamilie**. Das Schloss wird von Soldaten mit den traditionellen Bärenfellmützen bewacht und hier befindet sich auch eine **Statue von Friedrich V.** als römischer Kaiser, die zu den wichtigsten Reiterstandbildern der Welt gehört.
- Es geht weiter in das malerische **Vergnügungsviertel Nyhavn** aus dem 17. Jahrhundert mit seinen farbenfrohen Häusern aus

Holz, Ziegelsteinen und Mörtel, den charakteristischen Holzbooten und den romantischen Segelschiffen.

- Hier bewundern wir die wichtigsten Sehenswürdigkeiten der Stadt: das **Schloss Rosenborg**, das **Rathaus**, die **Börse**, den **Runden Turm** und das **Schloss Christiansborg** – Sitz des Parlaments und anderer bedeutender politischer Institutionen des Landes.
- Wir überqueren alte Kanäle, gehen über Straßen voller historischer Gebäude und erreichen die Fußgängerzone, die die gesamte Stadt durchquert. Unser Reiseführer begleitet uns in das **berühmte Geschäft Royal Copenhagen, bekannt für seine wertvollen von Hand bemalten Porzellanwaren**, die aus einem einzigartigen Gemisch hergestellt werden und sich durch ihr handgehämmertes Silber und mundgeblasenes Glas auszeichnen.
- Die verfügbaren Plätze sind begrenzt. Es wird empfohlen, rechtzeitig zu buchen.
- Dieser Ausflug ist den Gästen vorbehalten, die ihre Reise nicht in Kopenhagen beenden.
- Der Ausflug empfiehlt sich nicht für Reisende mit eingeschränkter Mobilität.

INFORMATIONEN

| Kode | Dauer | Stand | Erwachsener Preis | Kind Preis |
|------|---------------|-----------------------|-------------------|------------|
| 2707 | 3 Stunden ca. | 2 Mittelschwer | EUR 50.00 | EUR 35.00 |

Typologie



Kultur



Familienfreundlich

Kopenhagen **KOPENHAGEN: KANALTOUR**

Beschreibung

Gibt es eine bessere Art Kopenhagen zu erkunden als auf seinen Kanälen? Auf diesem Ausflug erkunden wir die dänische Hauptstadt mit ihren zahlreichen befahrbaren Kanälen, von denen aus man die beste Aussicht auf die Stadt genießen kann.

Was wir ansehen

- Typische einheimische Boote und die Kanäle
- Historische Gebäude, alte Kriegsschiffe, Häuser am Wasser

Was wir erleben

- Dieser Ausflug ist nur für Gäste bestimmt, die in Kopenhagen nicht ausschiffen.
- Die verfügbaren Plätze sind begrenzt. Es wird empfohlen, rechtzeitig zu buchen.

INFORMATIONEN

| Kode | Dauer | Stand | Erwachsener Preis | Kind Preis |
|------|---------------|--|-------------------|------------|
| 2708 | 4 Stunden ca. |  Leicht | EUR 65.00 | EUR 45.50 |

Typologie


Besichtigungen



Familienfreundlich

Kopenhagen
DIE WUNDER VON KOPENHAGEN
Beschreibung

Lassen wir uns vom Charme Kopenhagens verzaubern: Dieser Ausflug bietet eine einzigartige Gelegenheit, diese wundervolle Stadt mit ihrer Altstadt, ihrem weltweit geschätzten Design und ihren vielen Cafés und Geschäften zu erkunden.

Was wir ansehen
INFORMATIONEN

| Kode | Dauer | Stand | Erwachsener Preis | Kind Preis |
|------|---------------|--|-------------------|------------|
| 2811 | 6 Stunden ca. |  Leicht | EUR 80.00 | EUR 56.00 |

Typologie


Kultur



Shopping



Familienfreundlich



Lunchpaket

Geiranger
EIN TAG IM KAJAK IN GEIRANGER
Beschreibung

Eine aufregende Fahrt im Kajak für alle Outdoor-Liebhaber im Herzen der norwegischen Fjorde. Im Rhythmus der Paddelschläge entdecken wir eine der schönsten und beeindruckendsten Gegenden ganz Skandinaviens: den Geirangerfjord, ein UNESCO-Welterbe.

Was wir ansehen

- Geirangerfjord: atemberaubende Landschaft und Bauernhöfe an den Felswänden

Was wir erleben

- Der **Geirangerfjord** wird als der schönste Fjord überhaupt beschrieben und das ist sicher nicht übertrieben. Wir machen uns

auf zu einer Kajakfahrt inmitten von herrlichen und mächtigen Bergen, deren steile Felswände bis zu 1500 Meter erreichen können. Paddel in die Hand und los gehts. Wir bewundern die **atemberaubende Landschaft und die auf Felsvorsprünge gebauten Bauernhöfe**. Der Volksmund will, dass Kinder und Tiere angebunden wurden mussten, um nicht herunter zu fallen. Wir gleiten auf dem Wasser und atmen die saubere Luft des Fjordes ein: Gibt es eine bessere Möglichkeit als eine Kajakfahrt, um die Kraft und Größe von Mutter Natur hautnah zu erleben?

- Unsere Fahrt folgt dem Flussbett, das sich nun zwischen zwei turmförmige Berge windet: Ein magischer und erhabener Ort zu jeder Jahreszeit. V
- Nachdem wir die prächtige Natur und die mächtigen Felsformationen des Fjords bewundert haben, begeben wir uns auf den Rückweg, auf dem wir von unserem Reiseführer etwas über die Geschichte von Geiranger und deren Bewohner erfahren.
- Zur Teilnahme an diesem Ausflug ist eine gute körperliche Verfassung notwendig. Sie dürfen auch keine Rückenprobleme haben.
- Nicht für Nichtschwimmer geeignet.
- Erfahrung im Kajakfahren ist nicht notwendig.
- Der Ausflug sieht einen Fußweg von 5 Minuten bis zum Liegeplatz der Kajaks vor. Hier werden den Teilnehmern Sicherheitshinweise und Paddelinstruktionen gegeben.
- Das Mindestalter zur Teilnahme an diesem Ausflug beträgt 8 Jahre.
- Höchstgewicht: 120 kg.
- Maximalgröße: 1,90 m.
- Kinder und Jugendliche unter 12 Jahre müssen im selben Kayak von einem Erwachsenen sein.
- Es wird empfohlen, nur die wirklich notwendigen persönlichen Sachen mitzunehmen. Diese bleiben auf Verantwortung der Teilnehmer im verschlossenen Büro.
- Es sind keine deutschsprachigen Reiseführer verfügbar.
- Die Führung während des Ausflugs ist auf Englisch.
- Kinder unter 18 Jahren sollen ein Verzichtserklärung haben

INFORMATIONEN

| Kode | Dauer | Stand | Erwachsener Preis | Kind Preis |
|------|---------------|-----------------------|-------------------|------------|
| 2360 | 3 Stunden ca. | 2 Mittelschwer | EUR 100.00 | EUR 70.00 |

Typologie


Naturlehrpfad



Familienfreundlich

Geiranger
GEIRANGER UND SEINE WUNDERSCHÖNEN PANORAMEN

Beschreibung

Ein Tag inmitten der unberührten Natur des UNESCO-Weltnaturerbes Geirangerfjord auf einer Straße, die uns durch die schönste Natur Westnorwegens führt mit einem atemberaubenden Blick auf Berge, Wasserfälle und fruchtbare Täler.

Was wir ansehen

- Dorf Geiranger
- Panoramablick auf das Dorf und auf den Geirangerfjord
- Djupvatn-See und der Berg Dalsnibba: Berge, Gletscher, Wasserfälle und Seen
- Djupvasshytta: Freizeit





Was wir erleben

- Unser Ausflug geht in dem **malerischen Dorf Geiranger** los und führt uns auf einer sehr steilen Straße bis zum Gipfel des Berges.
- Während der Fahrt legen wir einen Stopp ein, um die wunderschöne **Aussicht** auf das unter uns liegende Dorf Geiranger, den berühmten Fjord und die umliegenden Berge zu genießen. Üppige und unberührte Natur soweit das Auge reicht.
- Es geht weiter zum **Djupvatn-See** und anschließend zum Gipfel des **Berges Dalsnibba** (1500 m).
- Wenn es das Wetter erlaubt, können sich unsere Augen am Anblick der **atemberaubenden Landschaft aus Bergen, Gletschern, Wasserfällen und Seen** laben.
- Wir machen Halt in **Djupvasshytta**. Hier können wir etwas **Freizeit** genießen, um nach Souvenirs Ausschau zu halten und um Erinnerungsfotos am See für Zuhause zu schießen.
- Es ist eine beschränkte Anzahl an deutschsprachigen Reiseführern vorhanden.
- Die verfügbaren Plätze sind begrenzt. Es wird empfohlen, rechtzeitig zu buchen.
- Sollte die Straße zum Berg Dalsnibba aus Sicherheitsgründen geschlossen oder mit Schnee bedeckt sein, wird je nach Wetterbedingungen ein alternativer Aussichtspunkt vorgeschlagen.

INFORMATIONEN

| Kode | Dauer | Stand | Erwachsener Preis | Kind Preis |
|------|---------------|--|-------------------|------------|
| 2361 | 3 Stunden ca. |  Leicht | EUR 70.00 | EUR 49.00 |

Typologie

| | | | |
|--|---|--|---|
|  Besichtigungen |  Naturlehrpfad |  Familienfreundlich |  Favorit |
|--|---|--|---|

Geiranger

HERDALTAL, BERGHÜTTE UND VERKOSTUNG REGIONALER SPEZIALITÄTEN

Beschreibung

Ein perfekter Ausflug für alle, die gleichzeitig die Natur des Fjords erleben und die Traditionen und Lebensgewohnheiten der Menschen entdecken möchten. In einem Bergbauernhof mitten im Fjord werden wir regionale Spezialitäten probieren – ein unvergessliches Erlebnis.

Was wir ansehen


- Ørnevegen (Adlerstraße): Aussicht auf den Fjord und den Bergbauernhof Knivsflå
- Wasserfälle Sieben Schwestern und Freier
- Dörfer Eidsal und Norddal
- Sommerbauernhof Herdalssetra: unberührte Natur, grasendes Vieh und Verkostung regionaler Spezialitäten
- Gipfel Heregga: Holzhäuser mit Grasdächern
- Fluss Herdøla

Was wir erleben




- Der Ausflug beginnt auf der **Ørnevegen (Adlerstraße)**, die sich serpentinartig mit elf Haarnadelkurven bis zum höchsten Punkt des Fjords auf 620 Metern Höhe hinaufwindet. Von hier aus haben wir einen **spektakulären Blick auf den Fjord und den Bergbauernhof Knivsflå**. An diesem Punkt ist die Straße, die in Geiranger beginnt, am steilsten. Während des Winters ist sie die einzige Verbindung zur Außenwelt!
- Von hier aus können wir schon die **Sieben Schwestern, eine Gruppe von sieben Wasserfällen** erkennen, die zusammen mit dem **Wasserfall Freier** (auf der anderen Seite gegenüber), eines der schönsten Naturschauspiele der norwegischen Fjorde ergeben, das eine faszinierende Legende birgt.
- Wir erreichen das **Dorf Eidsdal** im Norddalsfjord und fahren bis zum **Dorf Norddal** an der Küste entlang.
- Wir verlassen den Fjord und fahren im Tal bis zum **Sommerbauernhof Herdalssetra**. Seit 300 Jahren wird hier Viehzucht betrieben. Zum Hof gehören 30 alte Häuser und einige hundert Ziegen und Kühe, Schafe und Pferde, die frei grasen. Die alten Traditionen sind hier lebendiger denn je. Es werden heller und dunkler Ziegenkäse hergestellt sowie weitere, typisch norwegische Bergspezialitäten, die wir zur Freude unseres Gaumens bei einer **Verkostung** probieren können.
- Wir sehen kleine **Holzhäuser mit Grasdächern**, die extra unter dem **Gipfel Heregga** gebaut wurden, um Schutz vor den häufigen Lawinen zu bieten.
- Während der Fahrt durch das Tal bewundern wir den **Fluss Herdøla**, der sein Wasser aus den vielen Wasserfällen speist.
- In Eidsdal angekommen kehren wir auf der Adlerstraße nach Geiranger zurück.
- Bei diesem Ausflug sind Fußwege auf unebenem und rutschigem Boden vorgesehen. Es empfiehlt sich daher das Tragen bequemer und rutschfester Schuhe.
- Sollte die Straße zum Bauernhof Herdalssetra nach dem Winter nicht befahrbar sein, wird die Herdal Home Farm im Tal besucht.
- Programmänderungen sind vorbehalten.
- Die verfügbaren Plätze sind begrenzt. Es wird empfohlen, rechtzeitig zu buchen.

- Der Ausflug empfiehlt sich nicht für Reisende mit eingeschränkter Mobilität oder Schwangere.

INFORMATIONEN

| Kode | Dauer | Stand | Erwachsener Preis | Kind Preis |
|------|-------------------|--|-------------------|------------|
| 2363 | 3 1/2 Stunden ca. |  Leicht | EUR 105.00 | EUR 73.50 |

Typologie

| | | |
|--|---|---|
|  Besichtigungen |  Naturlehrpfad |  Kostprobe |
|--|---|---|

Geiranger
SCHLAUCHBOOTTOUR DURCH DEN GEIRANGERFJORD
Beschreibung

Der perfekte Mix aus atemberaubenden Panoramen, traditioneller Landschaft und einem Schuss Adrenalin während wir im Schlauchboot über das Wasser des beeindruckenden Geirangerfjords gleiten. Bei diesem Ausflug entdecken wir einen der magischsten Orte Skandinaviens direkt vom Wasser aus.

Was wir ansehen

- Geirangerfjord: spektakuläre Landschaft zwischen majestätischen Bergen und unberührter Natur
- Traditionelle Bergbauernhöfe
- Wasserfälle Sieben Schwestern und Brautschleier

Was wir erleben

- Unser Ausflug beginnt schon im Hafen. Hier werden wir von unserem Begleiter abgeholt und laufen 200 Meter bis zu unserem Schlauchboot.
- Bevor wir unsere aufregende Tour in den Fjord beginnen, erhalten wir eine kurze Sicherheitsunterweisung und legen einen wasser- und winddichten Anzug an, der bereitgestellt wird.
- Jetzt starten wir ins Vergnügen und unser Abenteuer im **Geirangerfjord** kann beginnen!
- Während das Boot beschleunigt und uns der Wind ins Gesicht bläst, verspüren wir ein großes Freiheitsgefühl und bewundern diese **majestätische Landschaft**.
- Mit ein paar zusätzlichen spektakulären Manövern wird unser Fahrer dafür sorgen, dass unser Adrenalinspiegel noch ein Stück weiter steigt. Aber bei diesem Ausflug geht es nicht nur um Geschwindigkeit. Wir fahren langsam an **kleinen Bauernhöfen** in den Bergen des Geirangerfjords vorbei und erfahren etwas über deren Geschichte, auf Englisch.
- Aus nächster Nähe bewundern wir die **Wasserfälle Sieben Schwestern und den Brautschleier**, die zu den bedeutendsten Norwegens gehören, und entdecken deren namensgebende Legenden. Ein unvergessliches Erlebnis!

- Es sind keine deutschsprachigen Reiseführer verfügbar.
- Die Führung während des Ausflugs ist auf Englisch.
- Mindestalter: 4 Jahre.
- Maximale Teilnehmerzahl: 24 Personen.
- Die verfügbaren Plätze sind begrenzt. Es wird empfohlen, rechtzeitig zu buchen.
- Der Ausflug empfiehlt sich nicht für Reisende mit eingeschränkter Mobilität.
- Bei ungünstigen Wetterbedingungen wird die Tour unter Umständen nicht stattfinden.
- Zur Teilnahme an diesem Ausflug ist eine gute körperliche Verfassung notwendig und man muss schwimmen können.
- Die Teilnehmer müssen in der Lage sein, etwa einen Kilometer auf einer flachen Oberfläche mit 1-2 Stufen zu laufen, um in das Boot ein- und auszusteigen.
- Gästen mit Geh-, Rücken-, Nacken-, Herz- und Kreislaufproblemen und schwangeren Frauen wird von der Teilnahme an diesem Ausflug abgeraten.
- Gäste müssen während des Ausfluges eine Schwimmweste tragen.
- Die Teilnehmer müssen vorsichtig beim Ein- und Aussteigen sein.
- Wechselhaftes Wetter und bewegte See könnten Seekrankheit verursachen. Die Teilnehmer sollten sich vorher darauf vorbereiten.
- Die geplanten Route mit Sehenswürdigkeiten und Ausblicken kann aufgrund der Wetterlage, von Hochwasser und/oder bewegter See verändert werden. Der Kapitän hat aus denselben Gründen das Recht, die Tour abzusagen, abzuändern, abzukürzen oder abzubrechen.

INFORMATIONEN

| Kode | Dauer | Stand | Erwachsener Preis | Kind Preis |
|------|---------------|--|-------------------|------------|
| 236A | 1 Stunden ca. |  Mittelschwer | EUR 105.00 | EUR 73.50 |

Typologie


Naturlehrpfad



Unterhaltung



Sportlich

Hellesylt
AUSFLUG VON HELLESYLT NACH GEIRANGER MIT ATEMBERAUBENDEN PANORAMABLICKEN
Beschreibung

Eine Panoramatour, die uns von den herrlichen Wasserfällen von Hellesylt durch viele kleine Dörfer, über Flüsse und Seen in einer unberührten Natur bis zum Fjord der UNESCO-Stätte Geiranger führt.

Was wir ansehen

- Wasserfälle von Hellesylt
- Provinzen Møre und Romsdal, Sogn und Fjordane und Stryn
- Die Flüsse Stryn und Hjelle
- Antike Bergstraße von Strynefjellsvegen und die Brücke Jolbrua
- Djupvatn See, Panoramapunkt des Berges Dalsnibba und atemberaubende Sicht über den ganzen Geirangerfjord
- Schlucht von Flydal

Was wir erleben

- Unser Ausflug beginnt mit einer **Aussicht auf die Wasserfälle des Dorfes Hellesylt**, die sich direkt in den Fjord ergießen.
- Weiter geht die Fahrt durch die Provinzen Møre und Romsdal und Sogn und Fjordane, und nach 45 Minuten erreichen wir den **tieftsten See Europas: den Hornindalsvanet** (514 m).
- Unsere nächste Etappe ist der berühmte und wunderbare **Nordfjord**, den wir bis nach Stryn entlangfahren. Hier machen wir Halt und genießen ein wenig **freie Zeit**.
- Wir folgen dem **Fluss Stryn**, der für seine Lachse bekannt ist, und durchqueren den gleichnamigen See, bis wir in Hjelle ankommen.
- Über die kurvenreiche **antike Bergstraße Gamle Strynefjellsvegen gelangen wir zur** Brücke Jolbrua, und fahren den im Gletscher entsprungenen Strom Stryn entlang. Er ist durch ein 1993 erlassenes Gesetz geschützt, das die Fortführung des Programms für natürliche Ressourcen sichert. Ein kurzer historischer Rückblick: Die im Jahr 1894 vollendete Straße Gamle Strynefjellsvegen ist ein technisches Meisterwerk und ein Teil der Naturgeschichte Norwegens, denn sie stellte für die meiste Zeit des letzten Jahrhunderts die einzige Verbindung zwischen Skjåk und Stryn dar. Heute ist sie eine nationale Touristenstraße.
- Die Reise geht weiter in Richtung **Djupvasshytta bis zum Panoramapunkt Dalsnibba** in 1.500 Metern über dem Meer, wo uns **eine atemberaubende Aussicht** erwartet: Gletscher, schneebedeckte Berge, Seen und in der Ferne, ganz tief unten beim Geirangerfjord, unser Schiff.
- Wir lassen unseren Blick über eine der eindrucksvollsten Naturlandschaften Europas wandern und treten dann den Rückweg an und fahren bis nach Djupvatn See. Unser letzter Halt ist in der Flydal Gorge, bevor wir in Geiranger ankommen wo das Schiff auf uns wartet.
- Die Tour sieht einige Fußwege vor.
- Die verfügbaren Plätze sind begrenzt. Es wird empfohlen, rechtzeitig zu buchen.
- Es ist eine beschränkte Anzahl an deutschsprachigen Reiseführern vorhanden.
- Sollte die Straße zum Berg Dalsnibba aus Sicherheitsgründen geschlossen oder mit Schnee bedeckt sein, wird je nach Wetterbedingungen ein alternativer Aussichtspunkt vorgeschlagen.
- In Geiranger gehen wir wieder an Bord des Schiffs.

INFORMATIONEN

| Kode | Dauer | Stand | Erwachsener Preis | Kind Preis |
|------|-------------------|--|-------------------|------------|
| 2391 | 7 1/2 Stunden ca. |  Leicht | EUR 135.00 | EUR 94.50 |

Typologie


Besichtigungen



Naturlehrpfad



Behindertengerecht



Favorit



Mahlzeit inbegriffen

Hellesylt **AUSFLUG IN DIE FLO-BERGE**

Beschreibung

Bei dieser Panoramatour lassen wir einfach nichts aus: Eine antike Straße, auf der einst gehandelt wurde, ein Bauernhof in den Alpen, die Blockhütten, Bergflüsse und –seen. Von Vollset nach Flo, ein Rundum-Erlebnis in den Fjorden Norwegens.

Was wir ansehen

- Vollset, Hellesylt, Fluss Bygdeelva und Bauernhof von Vollster
- Blockhütten und Bergseen inmitten einer unberührten Natur
- Straße und See Stryn
- See Djupvatn und Panoramapunkt am Berg Dalsnibba
- Flo und seine Obstgärten
- Fotostopp an der Schlucht von Flydal
- Mächtige Berge, Gletscher und wunderschöne Naturlandschaften
- Geiranger

Was wir erleben

- Unser Ausflug beginnt in **Vollset** und führt uns bis nach **Flo**. Wir folgen einer der wichtigsten Straßen, die seit dem Mittelalter den Handel zwischen Sunnmøre, dem Nordfjord und den westlichen Gebieten, zwischen den Gemeinden an der Küste und des Inlands ermöglichte. Die Waren wurden geschultert oder mit Pferden transportiert, da die Wetterbedingungen die Strecken fast zu jeder Zeit nahezu unpassierbar machten und ein Einsatz von anderen Transportmitteln undenkbar war.
- Von Hellesylt aus folgen wir dem Lauf **des Flusses Bygdeelva** und fahren zum Hof Vollster, der sich auf einer Höhe von etwa 250 Metern über dem Meer befindet.
- Von hier aus geht es zu Fuß weiter.
- Auf unserem Weg bis zur maximalen Höhe der Straße auf 550 Metern über dem Meer sehen wir **drei Seter (Blockhütten) und viele Bergseen**
- Bei unserem Aufstieg machen wir eine kleine Rast und bewundern den **See Stryn**, in dem sich mächtige Berge spiegeln, wie

beispielsweise der Skåla und der Lofjellet und viele kleinere Gletscher.

- Wir folgen dem Pfad wieder hinab in Richtung **Flo, einer zauberhaften Ortschaft mit vielen Obstgärten.**
- Hier steigen wir wieder in unseren Reisebus, und weiter geht unsere Fahrt am Ufer des **Sees von Stryn** entlang. Er ist berühmt für die türkisfarbenen Reflexe seines Wasserspiegels und erstreckt sich über eine Länge von 15 Kilometern. Die moderne Bergstraße von Stryn führt durch mehrere Tunnels und kann somit auch während der Wintermonate befahren werden.
- Auf der **gegenüberliegenden Seite des Gebirges** angekommen, fahren wir weiter in westlicher Richtung am Ufer des Sees Djupvatn entlang. An seinem Ende biegen wir ab und folgen einer steilen gebührenpflichtigen Straße bis zum **Panoramapunkt Dalsnibba.**
- Nachdem wir die Ansicht der **unvergesslich schönen Landschaft** bewundert haben, die uns dort geboten wird, geht es wieder hinunter nach Geiranger, nur unterbrochen von einem **Fotostopp bei der Schlucht Flydal.**
- Die verfügbaren Plätze sind begrenzt. Es wird empfohlen, rechtzeitig zu buchen.
- Das Tragen von festem Schuhwerk ist angeraten.
- Es wird empfohlen eine Windjacke mitzunehmen, da die Luft in den Bergen auch an einem Sonnentag kalt sein kann.
- Die Gesamtdauer des Ausflugs beträgt weniger als 3 Stunden.
- Der Ausflug empfiehlt sich nicht für Reisende mit eingeschränkter Mobilität.
- Sollte die Straße zum Berg Dalsnibba aus Sicherheitsgründen geschlossen oder mit Schnee bedeckt sein, wird je nach Wetterbedingungen ein alternativer Aussichtspunkt vorgeschlagen.
- In Geiranger gehen wir wieder an Bord des Schiffs.

INFORMATIONEN

| Kode | Dauer | Stand | Erwachsener Preis | Kind Preis |
|------|-------------------|-----------------|-------------------|------------|
| 2393 | 7 1/2 Stunden ca. | 3 Schwer | EUR 135.00 | EUR 94.50 |

Typologie

| | | | |
|--|---|---|--|
|  Besichtigungen |  Naturlehrpfad |  Sportlich |  Mahlzeit inbegriffen |
|--|---|---|--|

Hellesylt

AUSFLUG AUF DEM BRIKSDAL-GLETSCHER

Beschreibung

Haben Sie schon einmal einen Gletscher gesehen? Auf diesem Ausflug werden wir genau das machen – und zwar nicht auf irgendeinem Gletscher: Der Briksdal-Gletscher ist eine spektakuläre Eisfläche, die in den wunderschönen norwegischen Fjorden versteckt ist.

Was wir ansehen

- Ort Hellesylt und Hellesylt-Wasserfall
- See Hornindalsvanet
- Nordfjord, Dörfer Stryn, Loen und Olden
- Briksdal-Gletscher und spektakuläre Natur
- Wirtshaus in der Nähe vom Gletscher und Mittagspause
- Straße nach Stryn, Rückweg über Geiranger, Tunnel und Aussichtspunkt bei Flydal

Was wir erleben

- Unser Ausflug beginnt in dem Ort Hellesylt , wo wir den beeindruckenden gleichnamigen Wasserfall bewundern, dessen Wasser wunderschöne smaragdgrüne und marineblaue Farbtöne hat und den Fjord herabfließt.
- Dann geht es weiter zum Hornindalsvanet , der mit einer Tiefe von 514 Metern der tiefste See Europas ist. Wir befinden uns vor dem herrlichen Nordfjord und folgen der Straße, die durch die Dörfer Stryn, Loen und Olden führt. Dieses faszinierende Dorf beginnt am Fuße des Fjords und dehnt sich entlang der zahlreichen Seen aus. Wir gehen durch das Olden-Tal zu dem Wirtshaus in der Nähe des Briksdal-Gletschers.
- Wir laufen durch die beeindruckende Landschaft zum Briksdal-Gletscher , einem Arm des größten Gletschers Europas, dem Jostedalbreen-Gletscher.
- Wir legen den ersten Teil unseres Ausflugs auf einem Wanderweg zurück und gehen über eine Holzbrücke unter der sich ein Wasserfall befindet.
- Nun sehen wir den beeindruckenden Gletscher vor uns.
- Wir gehen den gleichen Weg zurück, bis wir das Wirtshaus erreichen. Dort bekommen wir ein hervorragendes Mittagessen.
- Dann fahren wir durch Täler und am See entlang zurück nach Stryn.
- Wir fahren über die Stryn Bergstraße , die alte Verbindung zwischen dem Westen und dem Osten Norwegens.
- Auf dem Rückweg nach Geiranger, der uns durch mehrere Tunnel führt, machen wir unsere letzte Pause in Flydal , um ein Erinnerungsfoto von unserem Schiff zu machen, das im Fjord auf uns wartet.
- Für diesen Ausflug sind lange Strecken im Bus (ungefähr 5 Stunden) und viele Kurven vorgesehen.
- Ein Teil der Tour eine 1 1/2 stündige Wanderung auf teilweise steinigem Weg ist, ist empfohlen robuste, bequeme Schuhe mit niedrigen Absätzen zu tragen.
- Der Ausflug empfiehlt sich nicht für Reisende mit eingeschränkter Mobilität.
- Die kostenpflichtige Straße , die auf den Berg Dalsnibba führt, ist normalerweise ab dem 1. Juni geöffnet. Falls sie während des Ausflugs aus irgendeinem Grund nicht zugänglich ist, fahren wir über die Straße, die am Aussichtspunkt Eagle Bend vorbeiführt und das ganze Jahr über genutzt werden kann.
- Die verfügbaren Plätze sind begrenzt. Es wird empfohlen, rechtzeitig zu buchen.
- In Geiranger gehen wir wieder an Bord des Schiffs.

INFORMATIONEN

| Kode | Dauer | Stand | Erwachsener Preis | Kind Preis |
|------|-------|-------|-------------------|------------|
|------|-------|-------|-------------------|------------|

00ZU

8 Stunden ca.

2

Mittelschwer

EUR 130.00

EUR 91.00

Typologie


Besichtigungen



Naturlehrpfad



Familienfreundlich



Mahlzeit inbegriffen

Geiranger
TREKKING DURCH DAS GEBIRGE
Beschreibung

Im Rahmen dieser Wanderung können wir die Schönheit des Geirangerfjords aus nächster Nähe bestaunen, mit seinen imposanten Bergen, tosenden Wasserfällen und an steilen Berghängen gelegenen Bauernhöfen.

Was wir ansehen

- Die verfügbaren Plätze sind begrenzt. Es wird empfohlen, rechtzeitig zu buchen.
- Der Ausflug wird nicht empfohlen für Reisende mit eingeschränkter Mobilität.
- Die Wanderung zum Wasserfall (3 km) dauert ca. 1 Stunde und führt über unwegsames und teilweise steiles Gelände, wodurch sie als anstrengend empfunden werden kann.
- Es wird empfohlen, Wanderschuhe und geeignete Kleidung zu tragen.
- Vergessen Sie nicht, eine Flasche Wasser mitzunehmen.

INFORMATIONEN

| Kode | Dauer | Stand | Erwachsener Preis | Kind Preis |
|------|-------------------|-----------------|-------------------|------------|
| 014P | 3 1/2 Stunden ca. | 3 Schwer | EUR 60.00 | EUR 42.00 |

Typologie


Besichtigungen



Naturlehrpfad



Sportlich



Kostprobe

Bergen
PANORAMATOUR DURCH BERGEN
Beschreibung

Eine außergewöhnliche Tour nach Bergen, bei der die Geschichte und die Hauptattraktionen der Stadt im Vordergrund stehen. Von der einstigen Hauptstadt Norwegens zur faszinierenden, lebhaften Handelsstadt, deren Leben sich um das alte Hanseviertel Bryggen herum abspielt. Dessen von Handel und Seefahrertraditionen geprägte Vergangenheit ist auch heute noch in jedem Winkel spürbar.

Was wir ansehen

- Bergen: King Haakon's Hall, Rosenkrantz-Turm, Hanseviertel Bryggen, Fischmarkt
- Halbinsel Nordnes,
- Øvregaten,

Was wir erleben

- Die Tour ist auch für körperbehinderte Reisende und solche mit eingeschränkter Mobilität geeignet, sofern sie problemlos in den Reisebus einsteigen können.
- Die verfügbaren Plätze sind begrenzt. Es wird empfohlen, rechtzeitig zu buchen.

INFORMATIONEN

| Kode | Dauer | Stand | Erwachsener Preis | Kind Preis |
|------|---------------|----------|-------------------|------------|
| 2311 | 2 Stunden ca. | 1 Leicht | EUR 50.00 | EUR 35.00 |

Typologie


Kultur



Behindertengerecht

Bergen
PANORAMATOUR DURCH DEN HARDANGERFJORD
Beschreibung

Eine außergewöhnliche Panoramatour durch den Hardangerfjord, einen der berühmtesten und schönsten norwegischen Fjorde. Diese an malerischen Dörfern und steil abfallenden Bergen vorbeiführende Tour eignet sich hervorragend, um das Wesen des Landes kennen zu lernen und die wilde, unberührte Natur in vollen Zügen zu genießen.

Was wir ansehen

- Bergen: Festung Bergenhus, Håkonshallen, Rosenkrantz-Turm, Hanseviertel Bryggen und Fischmarkt
- See bei Kaland, Ortschaft Os auf dem Bjornefjord
- Hatvik, Venjaneset
- Mundheim, Hardangerfjord, Gletscher Folgefonna
- Mittagessen in Øystese oder Norheimsund
- Norheimsund, Steinsdal-Wasserfall, Tokagjel-Schlucht und Hochebene von Kvamskogen
- Gulbotn, Soerfjord, Insel Osterøy
- Nördliche Vororte von Bergen, Bucht Sandviken

Was wir erleben

- Auf unserer Tour im Reisebus ab Bergen passieren wir zunächst die **Festung Bergenhus**, die **Håkonshallen** und den **Rosenkrantz-Turm**.
- Nachdem wir die Häuser im alten **Hanseviertel Bryggen** und den **Fischmarkt** bewundert haben, geht es weiter in Richtung Süden nach **Os**, eine Ortschaft auf dem **Bjornefjord** 30 km südlich von Bergen.
- Von hier aus unternehmen wir eine kleine Panoramatour über den Fjord und genießen die spektakuläre Aussicht auf Inseln und schneebedeckte Berge. Unser nächstes Ziel ist **Hatvik**, wo wir auf eine Fähre umsteigen und den Fjord in Richtung **Venjanaset** auf der gegenüberliegenden Seite überqueren.
- An kleinen Dörfern im typischen Stil der Westküste vorbei geht es nach **Mundheim** und zum **Hardangerfjord**, einem der bekanntesten Fjorde Norwegens. Er ist inmitten von Bergen gelegen, die sich im klaren Wasser spiegeln, und berühmt für seine zahlreichen Obstgärten.
- Anschließend geht die Panoramatour im Reisebus weiter. Wir genießen eine wunderbare Aussicht auf die majestätischen Berge auf der gegenüberliegenden Seite des Fjords, und wenn uns das Wetter gnädig ist, bekommen wir auch den **Gletscher Folgefonna** zu sehen, mit einer Fläche von 203 Quadratkilometern der drittgrößte in Norwegen.
- Wir erreichen die in der Bucht des Fjords gelegene **Ortschaft Øystese**, die von grünen Bauernhöfen und im Hintergrund von hohen Bergen umgeben ist. Hier essen wir zu **Mittag**, bevor es nach **Norheimsund** geht, wo wir kurz verweilen, um den **Steinsdal-Wasserfall** zu besichtigen. Er stürzt an einem Felsvorsprung mit einer Fallhöhe von 50 Meter herab, sodass man unter ihm hindurchgehen kann, ohne nass zu werden.
- Durch zahlreiche Tunnel hindurch gelangen wir zur **Tokagiel-Schlucht** und erreichen die Hochebene von **Kvamskogen**, einem beliebten Erholungsgebiet der Bewohner von Bergen. In der Tat befinden sich hier zahlreiche Holzchalets, und die Gegend eignet sich hervorragend zum Wandern im Sommer und zum Skilaufen im Winter und im Frühling.
- Wir fahren noch einmal den Fjord hinunter und kehren dann um in Richtung **Gulbotn**, einem näher gelegenen Erholungsgebiet mit Skipisten und Skischanzen.
- Von hier aus geht es zum **Soerfjord**, an dessen gegenüberliegenden Seite sich **Osterøy**, die größte Insel der Westküste, befindet.
- Weiter geht es zu den **nördlichen Vororten von Bergen**, und bevor wir zum Hafen zurückkehren, haben wir Gelegenheit, die typische Architektur der **Bucht Sandviken** zu bewundern.
- Die verfügbaren Plätze sind begrenzt. Es wird empfohlen, rechtzeitig zu buchen.
- Dieser Ausflug ist eine reine Panoramatour, mit der lange Busfahrten auf kurvenreichen Straßen verbunden sind (ungefähr 6 Stunden).

INFORMATIONEN

| Kode | Dauer | Stand | Erwachsener Preis | Kind Preis |
|------|-------------------|----------------|-------------------|------------|
| 2313 | 7 1/2 Stunden ca. | 2 Mittelschwer | EUR 145.00 | EUR 101.50 |

Typologie

Besichtigungen



Naturlehrpfad



Familienfreundlich



Mahlzeit inbegriffen

*Bergen***PANORAMA TOUR BERGEN UND EDVARD GRIEG HAUS****Beschreibung**

Eine aussergewöhnliche Tour durch Bergen. Sie besuchen das alte Viertel Hanseatic Bryggen, wo Sie noch immer die Atmosphäre der Vergangenheit des Handels und der Seefahrertraditionen spüren, sowie das Haus des berühmten Komponisten Edvard Grieg, eine weitere Attraktion dieser schönen Stadt.

Was wir ansehen

- König Haakon's Halle, Rosenkrantz Turm, Bryggen Viertel
- Vororte von Bergen
- Troidhaugen (Edvard Grieg Haus) und "Troidsalen" Konzerthalle, mit der Möglichkeit, sich ein paar Stücke anzuhören.

Was wir erleben

- Wir verlassen den Hafen und starten unsere Tour mit der Vorbeifahrt an der König Haakon Halle (Håkonshallen), der königlichen Residenz mit angrenzender Bankethalle, gebaut von König Håkon Håkonsson zwischen 1247 und 1261 zur Hochzeit und Krönung seines Sohnes Magnus Lagabøter. Die Håkonshallen gelten als das größte weltliche Gebäude des Mittelalters, das heut noch in Norwegen existiert.
- Neben den Håkonshallen finden wir den Rosenkrantz-Turm (Rosenkrantzårnet), gebaut um etwa 1560 vom Gouverneur Bergens, Erik Rosenkrantz, zum Zweck einer Residenz sowie zur Verteidigung. Heute umfasst er auch einen Teil der Legislatur von König Magnus Male (1273) und der Burg von 1520 von Jørgen Hansson. Einige Wendeltreppen, Korridore und Wachposten führen nach oben, von wo Sie einen wunderbaren Blick über den Hafen haben.
- In dieser Umgebung bestaunen wir auch die Gebäude des alten Viertels Bryggen (der Name bedeutet „Ufer“), gebaut circa 1350 vom Hanseatischen Verband. Dies ist das malerischste Viertel Bergens und es erstreckt sich entlang des Ostufers des Hafens von Vågen, mit langen Reihen von bunten Gebäuden (manche zusammenhängend), mit geneigten Dächern, gebaut aus Holzplanken und Fundamenten aus Holz oder Stein.
- Einst dienten diese Gebäude als wirtschaftliche Büros, Eigenheime und Lager und beherbergten die deutschen Händler der Hanseatischen Liga, die das Monopol auf den Handel mit Norwegen hatte. Heute ist Bryggen als UNESCO-Welterbe gelistet und ist mit Geschäften, Restaurants, Cafes und Kunsthandwerksläden ausgestattet.
- Danach erkunden wir die Vororte von Bergen, umgeben von Bergen und alten Häusern mit ihren Gärten, die sich noch immer in exzellentem Zustand befinden.
- Nach einem kurzen Spaziergang an der frischen Luft kommen wir nach Troidhaugen (der Name bedeutet "Hügel der Trolle"), an den Ufern des Nordås Sees gelegen. Es ist bekannt, da es das Haus und nun ein Museum ist des berühmten Komponisten

Edvard Grieg. Er lebte hier 22 Jahre lang und komponierte viele seiner bekannten Stücke.

- In Troidhaugen besuchen wir das "Troidsalen", eine Halle für Musikkonzerte, die 1985 eingeweiht wurde und bis zu 200 Zuhörer fasst. Hier haben wir die Gelegenheit, ein paar Stücke des Komponisten zu hören, vorgetragen von einem norwegischen Pianisten.
- Gleich nach dem Konzert besuchen wir das Haus des Komponisten, ehe wir zum Schiff zurückkehren.

Begrenzte Teilnehmerzahl. Reservieren Sie bitte frühzeitig.

INFORMATIONEN

| Kode | Dauer | Stand | Erwachsener Preis | Kind Preis |
|------|---------------|--|-------------------|------------|
| 2318 | 3 Stunden ca. |  Leicht | EUR 65.00 | EUR 45.50 |

Typologie



Besichtigungen



Kultur

Bergen

PANORAMATOUR DURCH BERGEN UND SEILBAHNFAHRT

Beschreibung

Eine außergewöhnliche Tour nach Bergen, bei der die Geschichte und die Hauptattraktionen der Stadt im Vordergrund stehen. Vom einstigen Zentrum der Hanse zur faszinierenden, lebhaften Handelsstadt, deren von Seefahrertraditionen geprägte Vergangenheit auch heute noch in jedem Winkel spürbar ist. Sie ist in einer wunderbaren Landschaft aus Fjorden und Bergen gelegen, sodass eine Seilbahnfahrt ein ganz besonderes Erlebnis ist.

Was wir ansehen

- Håkonshallen, Rosenkrantz-Platz und Hanseviertel Bryggen
- Seilbahn Fløibanen, Berg Fløien
- Park im Stadtzentrum und See
- Wohngebiet, Holzhäuser, Gärten, Königliche Residenz, Holzkirche Fantoft Stavkirke

Was wir erleben

- Zu Beginn unseres Ausflugs nach Bergen fahren wir **King Haakon's Hall** (Håkonshallen) vorbei, die königliche Residenz mit angrenzendem Bankettsaal, welche König Håkon Håkonsson zwischen 1261 und 1261 erbauen ließ und den **Rosenkrantz-Turm** (Rosenkrantzårnet), der um 1560 vom Statthalter Bergens Erik Rosenkrantz als Wohnsitz und Verteidigungsstellung gebaut wurde. Heute gehört auch ein Teil des Hauptturms (1273) von König Magnus dem Gesetzgeber und die Festung von Jørgen Hansson aus dem Jahr 1520 zu dem Turm.
- Weiter geht es zum alten, malerischen **Viertel Bryggen** (was übersetzt Kai bedeutet), von der Hanse um 1350 erbaut. Dieses

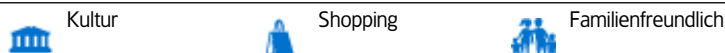
reizvollste aller Viertel von Bergen erstreckt sich am Ostufer des Hafens von Vågen und weist lange parallele Reihen bunter Häuser auf. Diese Häuser dienten einst als Handelskontore, Wohnungen und Speicher für die deutschen Handelsleute der Hanse. Heute ist das Viertel Bryggen bei der UNESCO als Weltkulturerbe der Menschheit eingetragen und man findet dort Geschäfte, Restaurants, Cafés und Handwerksbetriebe. Wir spazieren durch die kleinen Gassen vorbei an malerischen Handelskontoren, die die Straße und die Küste säumen, und genießen die urige Atmosphäre dieses Viertels.

- Schließlich kommen wir bei der Abfahrtsstation der **Seilbahn Fløibanen** (seit 1910 in Betrieb) an, mit der wir in ungefähr 8 Minuten den Gipfel des **Bergs Fløien** erreichen. Dies ist einer der sieben Berge, die Bergen umgeben; sein Name stammt von der Wetterfahne, die vor Jahrhunderten auf dem Gipfel aufgestellt wurde, um den Seemännern, die unten im Hafen ein- und ausfahren, die Windstärke und Windrichtung anzuzeigen. Er ist ungefähr 320 Meter hoch und hat ein Gefälle von 26 %. Der Berg Fløien erfreut sich unter den Bewohnern Bergens ganzjährig großer Beliebtheit als Erholungsort. Die Aussicht vom Gipfel ist in der Tat atemberaubend. Zu unseren Füßen liegt das Zentrum von Bergen, und an klaren Tagen kann man in westlicher Richtung sogar die Nordsee und einige nahe gelegene Inseln sehen.
- Wir nehmen die Seilbahn zurück ins Tal, steigen um in den Reisebus und passieren anschließend den **Fischmarkt** mit all seinen Meeresfrüchten, Blumen, Obst und Gemüse und Souvenirständen und den **Park im Stadtzentrum** mit seinem **See**.
- Unser Weg führt uns nun durch das **Wohngebiet** mit vielen gut erhaltenen **Holzhäusern**, **Gärten** und der **königlichen Residenz** an der Straße zur **Fantoft Stavkirke**. Diese **Holzkirche**, die sich in einem reizvollen Waldgebiet südlich von Bergen befindet, wurde 1992 nach einem verheerenden Brand wiederhergestellt und ist eine originalgetreue Nachbildung der ursprünglichen Kirche, die auf das Jahr 1150 zurückgeht. Im Mittelalter gab es in Norwegen mindestens 800 solcher typischen Holzkirchen. Heute sind von ihnen nur noch 30 übrig.

INFORMATIONEN

| Kode | Dauer | Stand | Erwachsener Preis | Kind Preis |
|------|-------------------|--|-------------------|------------|
| 2892 | 3 1/2 Stunden ca. |  Leicht | EUR 70.00 | EUR 49.00 |

Typologie



Bergen

SEILBAHNFahrt UND WANDERUNG AUF DEM BERG FLØIEN

Beschreibung

Ein Ausflug, den man sich nicht entgehen lassen sollte. Per Seilbahn und zu Fuß geht es auf den Berg Fløien, um die herrliche Aussicht auf Bergen und seine Umgebung, die Fjorde und die Landschaft zu genießen. Ein wahrhaft unvergessliches Erlebnis!

Was wir ansehen

- Seilbahn Fløibanen, Berg Fløien, Aussicht auf Bergen
- Zu Fuß über die Hügel von Fløien, See Skomakerdiket, Wanderpfad Blåmansveien
- Rundemansvegroad und Rundemanen

Was wir erleben

- Der Ausflug beginnt bei der Abfahrtsstation der **Seilbahn Fløibanen** (seit 1910 in Betrieb), mit der wir in ungefähr 8 Minuten den Gipfel des **Bergs Fløien** erreichen. Dies ist einer der sieben Berge, die Bergen umgeben; sein Name stammt von der Wetterfahne, die vor Jahrhunderten auf dem Gipfel aufgestellt wurde, um den Seemännern, die unten im Hafen ein- und ausfahren, die Windstärke und Windrichtung anzuzeigen. Er ist ungefähr 320 Meter hoch und hat ein Gefälle von 26 %. Während der Fahrt zum Gipfel und vom Aussichtspunkt genießen wir eine herrliche **Aussicht auf Bergen** und seine Umgebung.
- Im Anschluss an die Seilbahnfahrt machen wir uns **zu Fuß auf den Weg auf die Hügel von Fløien**, die sich unter den Bewohnern Bergens ganzjährig großer Beliebtheit als Erholungsort erfreuen. Über eine der zahlreichen Schotterstraßen durch Waldflächen hindurch über sanfte Hügel gelangen wir zum kleinen, idyllischen **See Skomakerdiket** und setzen unseren Weg anschließend auf dem **Hauptwanderpfad Blåmansveien** fort.
- Je höher wir steigen, desto schöner wird die Aussicht. Zu unseren Füßen liegt der Fjord mit seinen zahlreichen Inseln und der Stadt Bergen, und in westlicher Richtung erblickt man in der Ferne die Nordsee.
- Nach ungefähr 2,5 km kommen wir an eine Kreuzung. Bei schönem Wetter schlagen wir die **Rundemansvegroad** ein, und nachdem wir die Bäume hinter uns gelassen haben, eröffnet sich uns nach allen Seiten hin eine weite Aussicht. Schließlich gelangen wir an den höchsten Punkt, **Rundemanen** mit ungefähr 570 Höhenmetern. Hier legen wir eine Pause ein, um uns ein wenig auszuruhen und die frische Luft zu genießen.
- Entsprechend der körperlichen Verfassung der Teilnehmer und den Witterungsbedingungen kann die Tour länger oder kürzer gestaltet werden. Am Ende der Tour kehren wir mit der Seilbahn zurück in die Stadt.
- Die verfügbaren Plätze sind begrenzt. Es wird empfohlen, rechtzeitig zu buchen.
- Mit diesem Ausflug ist eine Wanderung mit einem ungefähr 230 Meter langen Anstieg auf insgesamt 8 km über verschiedene Böden verbunden. Es wird daher empfohlen, Wanderschuhe oder Sportschuhe zu tragen und bequeme Kleidung vorzusehen, die in mehreren Schichten übereinander getragen werden kann.
- Kinder und Jugendliche unter 16 Jahre müssen von einem Erwachsenen begleitet werden.
- Die Teilnehmer müssen den Witterungsbedingungen entsprechende Kleidung, einen kleinen Rucksack für persönliche Gegenstände und Wasser bei sich führen, um während der Wanderung für ausreichend Flüssigkeitszufuhr zu sorgen.
- Für diesen Ausflug müssen die Teilnehmer in guter körperlicher Verfassung sein. Für Reisende mit eingeschränkter Mobilität oder Probleme mit dem Herz oder den Knien, ist diese Tour nicht geeignet.
- Je nachdem, wo das Schiff anlegt, ist möglicherweise ein Transfer vom Kai aus erforderlich.

INFORMATIONEN

| Kode | Dauer | Stand | Erwachsener Preis | Kind Preis |
|------|-------|-------|-------------------|------------|
|------|-------|-------|-------------------|------------|

2895

4 Stunden ca.

3

Schwer

EUR 55.00

EUR 38.50

Typologie


Besichtigungen



Naturlehrpfad



Familienfreundlich



Sportlich

Bergen
AUF DEN SCHIENEN DER SPEKTAKULÄRSTEN STRECKE NORWEGENS
Beschreibung

Umgeben von unbefleckter Natur, zwischen prachtvollen Wasserfällen und malerischen Dörfern entdecken wir die Wunder der Region während unserer spektakulären Zugfahrt von Myrdal nach Flåm und unserer anschließenden Panoramabusfahrt ins Hinterland von Bergen mit seinen atemberaubenden Panoramen und abenteuerlichen Straßen.

Was wir ansehen
INFORMATIONEN

| Kode | Dauer | Stand | Erwachsener Preis | Kind Preis |
|------|---------------|-----------------|-------------------|------------|
| 01F3 | 9 Stunden ca. | 1 Leicht | EUR 165.00 | EUR 115.50 |

Typologie


Kultur



Shopping



Familienfreundlich



Mahlzeit inbegriffen

Kristiansand
ERKUNDUNG DER UMGEBUNG VON KRISTIANSAND MIT DEM BUS UND DAMPSCHIFF
Beschreibung

Norwegen ist vor allem für seine Fjorde bekannt, die sich manchmal auch kilometerlang die Küste entlang schlängeln und spektakuläre Anblicke bieten. Wir entdecken einige davon an Bord eines malerischen Dampfschiffs während dieses Ausflugs, der uns am Ende zum Freilichtmuseum von Setesdal führen wird.

Was wir ansehen

- Bus- und Dampfschiffahrt
- Setesdal, Fjord von Byglandsfjord und das Dorf Byglandsfjord
- Setesdal-Museum, Führung




Was wir erleben

- Am Hafen steigen wir in unseren **Bus** und fahren zum **Setesdal**, vorbei an einer wundervollen Landschaft, die uns zum **Fjord von Byglandsfjord** führt, wo wir uns an Bord des **Dampfschiffes „Bjoren“** begeben, um eine kleine Fahrt über den Fjord bis zum Dorf Byglandsfjord** zu machen.
- Die SS Bjoren fährt regelmäßig über den See von Byglandsfjord im Setesdal zwischen Byglandsfjord und Bygland-Ose. Die Verwendung von Holz als Treibstoff ist nicht nur eine nachhaltige Wahl, sie macht die „Bjoren“ auch zu einem echten Museumsschiff.
- Von majestätischen Bergen umgeben, begeben wir uns zum **Setesdal-Museum**, um an einer geführten Tour teilzunehmen. Dabei handelt es sich um ein Freilichtmuseum mit alten Bauernhöfen, dessen ältester aus dem 17. Jahrhundert stammt, in dem wir uns ins norwegische Mittelalter begeben können. Hier besichtigen wir den großen Saal aus dem Jahre 1650, der in einem der Gebäude untergebracht ist, und bewundern die jahrhundertealten Pflanzen. Das Museum befindet sich in der Nähe des Sees von Byglandsfjord.
- Die verfügbaren Plätze sind begrenzt. Es wird empfohlen, rechtzeitig zu buchen.
- Änderungen der Route sind vorbehalten.
- Der Bustransfer dauert ungefähr 3 Stunden.

INFORMATIONEN

| Kode | Dauer | Stand | Erwachsener Preis | Kind Preis |
|------|---------------|--|-------------------|------------|
| 2882 | 5 Stunden ca. |  Leicht | EUR 90.00 | EUR 63.00 |

Typologie

| | | |
|--|---|--|
|  Besichtigungen |  Naturlehrpfad |  Familienfreundlich |
|--|---|--|

Kristiansand
SETESDAL UND SEINE ALTE EISENBAHN
Beschreibung

Eine Reise voller Charme und Geschichte durch das authentischste Norwegen an Bord einer alten Dampfeisenbahn – ein wahrer Sprung in die Vergangenheit!

Was wir ansehen

- Fahrt mit einer Dampfeisenbahn, Transfer mit dem Bus
- Vennesla, Venneslafjord, Bahnhof Grovane
- Eisenbahn von Setesdal, Fluss Otra, Røyknes, Holzriese




Was wir erleben

- Nach einer **Kurzen Busfahrt** erreichen wir das Zentrum der Region, wo wir die typische Landschaft dieser Gegend bewundern können: von Seen durchsetzte Wälder, Hügel und Bauernhöfe.
- Wir erreichen das kleine Industriestädtchen **Vennesla** und fahren den **Venneslafjorden** entlang zum **Bahnhof von Grovane**, der sich an der Eisenbahnstrecke zwischen der Hauptstadt Oslo und Stavanger befindet.
- Die 1896 eingeweihte **Eisenbahn von Setesdal** verbindet Kristiansand mit dem Setesdal. 1962 wurde die Eisenbahnlinie aufgegeben, aber 8 km davon wurden als Strecke einer Museumsbahn neu eröffnet.
- Die Schmalspurstrecke (1067 mm) schlängelt sich von Grovane aus gen Nord zum **Fluss Otra** über Brücken, Deiche, Tunnel und Lawinenverbauungen.
- Über diese Gleise fährt heute eine **Dampfisenbahn aus dem Jahre 1894**, die uns das Gefühl vermittelt zurück in die Vergangenheit gereist zu sein. Es gibt keine andere alte Eisenbahn in Norwegen, die durch solch außergewöhnliche Landschaften fährt.
- Unser letztes Ziel und Ankunftsbahnhof ist **Røyknes**.
- Während der Fahrt können wir die **Holzriese** sehen, eine rutschbahnartige Rinne, die zum Transport geschlagener Holzstämme ins Tal verwendet wurde, um sie anschließend zu exportieren.
- Da es sich um einen antiken Zug handelt, ist er nicht mit Lautsprechern ausgestattet; daher sind während der Fahrt keine Erklärungen vorgesehen.
- Bei großer Nachfrage für diese Tour kann die Fahrt des Zuges auch in umgekehrter Richtung, von Røyknes nach Grovane, erfolgen.
- Der Ausflug wird für Rollstuhlfahrer nicht empfohlen.
- Die verfügbaren Plätze sind begrenzt. Es wird empfohlen, rechtzeitig zu buchen.

INFORMATIONEN

| Kode | Dauer | Stand | Erwachsener Preis | Kind Preis |
|------|---------------|--|-------------------|------------|
| 2345 | 3 Stunden ca. |  Leicht | EUR 90.00 | EUR 63.00 |

Typologie

| | | |
|--|--|--|
|  Besichtigungen |  Shopping |  Familienfreundlich |
|--|--|--|

Kristiansand
HØLLEN, SØGNE UND FREILICHTMUSEUM

Beschreibung

Die Umgebung von Kristiansand steckt voller Überraschungen und Geheimnisse, die es zu entdecken gilt: alte Kirchen, malerische

Städtchen, Museen und eine nicht enden wollende Küstenlandschaft.

Was wir ansehen

- Bustour
- Zentrum von Kristiansand, Festung von Christiansholm, kleiner Hafen, Kirche von Oddernes
- Freilichtmuseum von Vest Agder, Søgne, Kirche von Søgne, Høllen

Was wir erleben

- Wir steigen an Bord unseres **Busses** und fahren ins **Zentrum von Kristiansand**, bevor wir zu den verschiedenen Vierteln der Stadt fahren und ihre Architektur bewundern mit ihren alten, für diese Region typischen Holzhäusern und modernen Gebäuden.
- Wir fahren weiter zur von einem prachtvollen Park umgebenen **Festung von Christiansholm**, dem **kleinen Hafen** und der **Kirche von Oddernes**, eine der ältesten Kirchen Norwegens, die dem Schutzheiligen Olaf gewidmet ist, der das Christentum nach Norwegen brachte.
- Anschließend besuchen wir das **Freilichtmuseum von Vest Agder**, wo wir die Gelegenheit haben, durch die alten Wohnhäuser und Szenen des täglichen Lebens in die Geschichte dieser Region einzutauchen.
- Unterwegs nach **Søgne** können wir die zahlreichen Inselchen bewundern, die sich an der Küste finden. In der Stadt angekommen, besuchen wir die **Kirche** mit ihren üppigen Fresken aus den Epochen des Barocks und der Renaissance. Unser letztes Ziel ist **Høllen**, wo wir einen Spaziergang machen.
- Wir kehren anschließend nach Kristiansand zurück, umgeben von einer idyllischen Landschaft, die Jahr für Jahr zahlreiche norwegische Sommerurlauber anzieht.
- Die verfügbaren Plätze sind begrenzt. Es wird empfohlen, rechtzeitig zu buchen.
- Falls religiöse Zeremonien stattfinden, besichtigen wir die Kirche nur von außen.

INFORMATIONEN

| Kode | Dauer | Stand | Erwachsener Preis | Kind Preis |
|------|---------------|--|-------------------|------------|
| 2346 | 3 Stunden ca. |  Leicht | EUR 65.00 | EUR 45.50 |

Typologie


Besichtigungen



Naturlehrpfad



Familienfreundlich

Kristiansand
ERKUNDUNG VON LILLESAND

Beschreibung

Wir lassen uns von der Schönheit von Kristiansand und seiner Ostküste verzaubern auf einem Ausflug mit dem Boot, während dem wir die von Inselchen und Felsen gesäumte Landschaft bewundern können. Im malerischen Städtchen Lillesand legen wir anschließend einen Halt ein.

Was wir ansehen

- Bootsfahrt
- Ostküste von Kristiansand, Blindleia-Kanal, Lillesand

Was wir erleben

- Kristiansand ist mit seinen 88.598 Einwohnern die fünfgrößte Stadt Norwegens. Diese an der Südspitze des Landes gelegene Kommune gehört aufgrund ihrer typischen Häuser und ihres malerischen Küstenstreifens zu den Lieblingsurlaubszielen der Norweger.
- In der Landschaft an der **Ostküste von Kristiansand** hat sich ein Binnenkanal gebildet, der **Blindleia**, den wir an Bord eines **Bootes** überfahren, vorbei an Hunderten kleinen Booten, die hier geschützt vor dem offenen Meer entlangschippern.
- Der Küstenstreifen besticht durch seine weißen Holzhäuser, die ursprünglich von Fischern und Matrosen gebaut wurden, heute aber Städtern gehören, die sie nur während der Ferienzeit bewohnen.
- Wir fahren weiter Richtung **Lillesand**, ein Städtchen mit 9000 Einwohnern, wo uns etwas freie Zeit zur Verfügung steht, um durch die mit typischen Geschäften, Restaurants und Kunstausstellungen gesäumten Sträßchen zu flanieren, bevor wir zurück nach Kristiansand fahren.
- Die verfügbaren Plätze sind begrenzt. Es wird empfohlen, rechtzeitig zu buchen.
- Der Ausflug wird Reisenden, die unter Seekrankheit leiden oder eine eingeschränkte Mobilität haben, nicht empfohlen.
- Änderungen der Route sind vorbehalten.
- Das Boot verfügt sowohl über Innen- als auch Außenplätze. Bei ungünstigen Wetterbedingungen wird empfohlen, wetterfeste Kleidung zu tragen und einen Regenmantel bei sich zu führen.

INFORMATIONEN

| Kode | Dauer | Stand | Erwachsener Preis | Kind Preis |
|------|-------------------|--|-------------------|------------|
| 2349 | 3 1/2 Stunden ca. |  Leicht | EUR 90.00 | EUR 63.00 |

Typologie

| | | | |
|--|--|--|---|
|  Besichtigungen |  Shopping |  Familienfreundlich |  Favorit |
|--|--|--|---|

Kristiansand

SPAZIERGANG DURCH KRISTIANSAND

Beschreibung

Kristiansand blickt als Handelszentrum des südlichen Norwegens auf eine lange, bewegte Geschichte zurück. Während dieses geführten Spaziergangs können wir seine Vergangenheit und schönsten Fleckchen kennenlernen.

Was wir ansehen

- Geführter Spaziergang
- Kristiansand, Fischmarkt, Kathedrale, Marktplatz, Posebyen, Altstadt

Was wir erleben

- Die südliche Hauptstadt Kristiansand wurde 1940 während Bombardements fast völlig zerstört. Durch den Wiederaufbau hat sie ein neues Stadtbild erhalten, mit modernen und farbenfrohen Gebäuden.
- Unser **geführter Spaziergang** beginnt an der Anlegestelle und wir legen direkt einen Halt **am Fischmarkt** ein, wo wir die verschiedenen einheimischen Spezialitäten bestaunen können.
- Unser Weg führt uns weiter zur **Kathedrale** und zum **Marktplatz**.
- Die älteste Gegend der Stadt weist das als „Kvadraturen“ bekannte charakteristische rechteckig angelegte Straßenbild auf. Der **Posebyen** genannte Part dieser Gegend besteht aus niedrigen Holzhäusern und ist das wohl bemerkenswerteste Exempel dieser Bauform Nordeuropas.
- Unser Reiseführer erzählt uns vom großen Brand, der die Hälfte der Häuser der Stadt zerstört hat und wie die kleinen Boutiquen und Cafés in diesem Teil der **Altstadt** entstanden sind.
- Die verfügbaren Plätze sind begrenzt. Es wird empfohlen, rechtzeitig zu buchen.
- Der Ausflug wird nicht empfohlen für Reisende mit eingeschränkter Mobilität.
- Es empfiehlt sich das Tragen bequemer Schuhe.

INFORMATIONEN

| Kode | Dauer | Stand | Erwachsener Preis | Kind Preis |
|------|---------------|--|-------------------|------------|
| OOF9 | 2 Stunden ca. |  Leicht | EUR 35.00 | EUR 24.50 |

Typologie


Besichtigungen



Kultur

Kristiansand
DIE BRAUEREI NØGNE Ø UND DER FISCHMARKT
Beschreibung

Eine önologische Tour im Zeichen zweier norwegischer Spezialitäten: Bier und Fisch. Gaumenfreuden, die man sich nicht

entgehen lassen sollte.

Was wir ansehen

- Ausflug mit dem Bus
- Grimstad, Brauerei Nøgne Ø, geführte Tour, Verkostung
- Fischmarkt von Kristiansand, Verkostung

Was wir erleben

- Wir steigen an Bord unseres **Busses** und fahren zum Dorf **Grimstad**, wo sich die **Brauerei Nøgne Ø** befindet. Von zwei unabhängigen Unternehmern gegründet ist die kleine Brauerei inzwischen zu einem florierenden Betrieb geworden, der hochwertige Biere herstellt.
- Bei unserer Ankunft werden wir von einem Mitarbeiter begrüßt, der uns auf dieser **Führung** der Brauerei begleiten und uns ihre Geschichte näher bringen wird. Es bietet sich uns die Gelegenheit, die **verschiedenen Biersorten** von Nøgne Ø zu kosten.
- Im Anschluss an unsere Besichtigung kehren wir nach **Kristiansand** zurück und fahren über eine Panoramastraße die Küste entlang zum **Fischmarkt**, wo wir an einer **gastronomischen Verkostung** von Räucherlachs, frischen Krabben, Fischburgern und Fischsalaten teilnehmen und uns gezeigt wird, wie man Lachs richtig räuchert.
- Im Anschluss an unsere öngastronomische Tour kehren wir zu Fuß zum Schiff zurück.
- Die verfügbaren Plätze sind begrenzt. Es wird empfohlen, rechtzeitig zu buchen.

INFORMATIONEN

| Kode | Dauer | Stand | Erwachsener Preis | Kind Preis |
|------|---------------|--|-------------------|------------|
| 00FQ | 4 Stunden ca. |  Leicht | EUR 95.00 | EUR 66.50 |

Typologie


Besichtigungen



Kultur



Kostprobe

Kristiansand
„SEA RAFTING“ – EIN ABENTEUER MIT DEM SCHLAUCHBOOT
Beschreibung

An Bord eines „RIB“ (ein Festrumpfschlauchboot), das mit voller Geschwindigkeit über die Wellen preschen wird, entdecken wir die norwegische Küste im Rahmen eines Ausflugs, der ganz im Zeichen von Unterhaltung und Nervenkitzel steht. Ein Abenteuer, das man sich nicht entgehen lassen sollte!

Was wir ansehen

- Ausflug mit dem Schlauchboot (RIB)
- Panorama der Südküste Norwegens

Was wir erleben

- Wir erreichen die Anlegestelle unseres **RIB** und nachdem wir mit den Sicherheitsmaßnahmen der **Fahrt im Schlauchboot** vertraut gemacht wurden, werden uns unsere Sicherheitsanzüge ausgehändigt und wir können abfahren.
- Unsere genaue Route hängt von den jeweiligen Wetterbedingungen ab, doch Adrenalin und Vergnügen sind uns auf jeden Fall sicher.
- Vom Meer aus können wir Leuchttürme, elegante Sommerhäuser und die **spektakuläre Südküste Norwegens** sehen.
- Teilnehmer an diesem Ausflug müssen körperlich fit sein und dürfen nicht unter Rückenschmerzen leiden.
- Die Teilnahme an diesem Ausflug ist nicht für Nichtschwimmer geeignet.
- Jeder Teilnehmer erhält einen Schutzanzug.
- Es wird empfohlen, nur das absolut Nötigste mitzunehmen; die persönlichen Gegenstände können an Bord des Bootes eingeschlossen und zurückgelassen werden.
- Für den Ausflug ist kein Reiseführer vorgesehen.

INFORMATIONEN

| Kode | Dauer | Stand | Erwachsener Preis | Kind Preis |
|------|---------------|-----------------|-------------------|------------|
| OOFR | 1 Stunden ca. | 1 Leicht | EUR 130.00 | EUR 91.00 |

Typologie


Besichtigungen



Kultur

Kristiansand
DER LEUCHTTURM VON LINDESNES UND DAS SÜDKAP NORWEGENS
Beschreibung

Eine Entdeckungstour des Leuchtturms von Lindesnes, dem südlichsten Punkt der skandinavischen Halbinsel, in dessen Inneren sich heute ein Museum befindet. Dies ist ein wahrlich faszinierender, stimmungsvoller Ort mit einer atemberaubenden Aussicht.

Was wir ansehen

- Ausflug mit dem Bus
- Leuchtturm von Lindesnes, Museum, geführte Tour, Südkap der skandinavischen Halbinsel, Freizeit, Tee und Muffins
- Küstenstraße, Panoramen
- Høllen, Fotopause




Was wir erleben

- Der 1655 errichtete Leuchtturm von **Lindesnes** ist der älteste Leuchtturm Norwegens. Er befindet sich am **südlichsten Punkt der skandinavischen Halbinsel** in 2518 km Entfernung vom Nordkap. Der **Leuchtturm** wurde zu einem nationalen **Museum** umfunktioniert und beherbergt heute verschiedene Ausstellungen zur Entwicklung und Geschichte von Leuchttürmen und der Meereskultur. Von oben bietet sich eine fantastische Aussicht auf die Küstenlandschaft.
- Bei unserer Ankunft am Südkap werden wir vom Leuchtturmwärter empfangen, der uns einen kurzen Film zur Geschichte des Turms zeigt. In Begleitung eines Reiseführers gehen wir durch das **Museum** und anschließend genießen wir etwas freie Zeit, während der wir, wenn wir es wünschen, den Turm besteigen können. Alternativ können wir uns hinsetzen und zuschauen, wie die Wellen sich an den vor unseren Füßen liegenden Felsen brechen.
- Bevor wir in den Bus steigen, wird uns noch eine Spezialität des Hauses serviert, ein sogenannter **Lighthouse Muffin**, und eine **Tasse Tee oder Kaffee**.
- Unser Rückweg nach Kristiansand verläuft auf einer anderen Strecke als der Hinweg. Diesmal fahren wir die **Küstenstraße** entlang, an der idyllische Sommerhäuser stehen und die uns **malerische Aussichten** auf das südliche Norwegen bietet.
- In **Høllen**, einem kleinen Vorort von Kristiansand, angekommen, legen wir eine kurze **Fotopause** ein, bevor wir auf der aussichtsreichen Route zurück zu unserem Schiff weiterfahren.
- Die verfügbaren Plätze sind begrenzt. Es wird empfohlen, rechtzeitig zu buchen.
- Der Film im Leuchtturm wird in englischer Sprache mit deutschen Untertiteln gezeigt.
- Dieser Ausflug ist eine reine Panoramatour, mit der lange Busfahrten verbunden sind.
- Der Leuchtturm kann über eine Treppe mit 100 Stufen bestiegen werden, es empfiehlt sich daher das Tragen bequemer Schuhe.
- Der Ausflug wird nicht empfohlen für Reisende mit eingeschränkter Mobilität oder Rollstuhlfahrer.

INFORMATIONEN

| Kode | Dauer | Stand | Erwachsener Preis | Kind Preis |
|------|---------------|--|-------------------|------------|
| 00G8 | 5 Stunden ca. |  Leicht | EUR 85.00 | EUR 59.50 |

Typologie

| | | |
|--|---|---|
|  Besichtigungen |  Naturlehrpfad |  Kostprobe |
|--|---|---|

Aarhus
AARHUS ZWISCHEN VERGANGENHEIT UND GEGENWART
Beschreibung

Dieser für alle Altersgruppen geeignete Ausflug führt uns ins Herz von Aarhus, wo Vergangenheit und Gegenwart harmonisch

nebeneinander existieren. Modernistische Bauwerke stehen hier neben historischen Bauten und eine Stadt in der Stadt, das Freiluftmuseum Den Gamle By, versetzt uns um einige Jahrhunderte zurück in die Vergangenheit – eine Oase inmitten der Moderne, in der die alten Traditionen weiterleben.

Was wir ansehen

- Panoramatour durch Aarhus
- Rathaus von Aarhus (Besichtigung von außen)
- Universität, Botanischer Garten, Konzerthaus Aarhus und Kunstmuseum ARoS (jeweils Besichtigung von außen)
- Schloss Marselisborg (Besichtigung von außen)
- Dom zu Aarhus
- Freiluftmuseum Den Gamle By

Was wir erleben

- Wir beginnen unseren Ausflug mit einer **Panoramatour durch Aarhus** im Bus. Die zweitgrößte Stadt Dänemarks ist eine perfekte Kombination aus moderner Lebendigkeit und historischen Denkmälern.
- Wir bewundern das **Rathaus von Aarhus**, das sich südlich des Rådhuspladsen in der belebtesten Gegend der Stadt befindet. Der für seine modernistische Architektur bekannte Bau wurde Ende der 1930er Jahre von dem berühmten dänischen Architekten Arne Jacobsen geplant, der auch die Einrichtung entwarf.
- Im weiteren Verlauf des Ausflugs sehen wir andere bedeutende Orte der Stadt, wie **die Universität, den Botanischen Garten, das Konzerthaus Musikhuset Aarhus und das Kunstmuseum ARoS**. Letzteres ist eines der größten in Europa und berühmt für seine Dachinstallation, einen Rundgang mit Fenstern in den Farben des Regenbogens.
- Mit unserem Bus fahren wir an der Sommerresidenz der Königin vorbei, **Schloss Marselisborg**, das inmitten eines teilweise für die Öffentlichkeit zugänglichen Parks gelegen ist. Hier können wir einen flüchtigen Blick auf das private Anwesen der königlichen Familie erhaschen.
- Wir setzen unsere Tour mit einer Besichtigung des **Doms zu Aarhus** fort. Er ist die längste und höchste Kirche Dänemarks und eines der ältesten roten Backsteingebäude in Jütland. Der restaurierte Glockenturm erreicht eine Höhe von mehr als 94 Metern und die Kirche ist länger als 90 Meter. Im Inneren befinden sich mehr als 200 Fresken aus dem 14. und 15. Jahrhundert sowie ein geschnitzter Altar des Lübecker Bildhauers Bernt Notke aus dem 16. Jahrhundert.
- Nach dieser faszinierenden Besichtigung haben wir etwas Zeit zur freien Verfügung, um durch das Stadtzentrum zu schlendern.
- Vor der Rückkehr machen wir noch Halt am **Freiluftmuseum Den Gamle By**. Hier besichtigen wir die Rekonstruktion eines traditionellen dänischen Dorfes mit über 75 originalen historischen Gebäuden wie Werkstätten, Wohnhäuser, ein Theater, eine Post und eine Schule, die aus ganz Dänemark stammen und Stein für Stein abgebaut und hier im Museum originalgetreu wieder aufgebaut wurden.
- Wir **tauchen ein in vergangene Zeiten** bei unserem Spaziergang vorbei an Häusern, die zwischen dem 15. und dem 18. Jahrhundert erbaut wurden, während die Mitarbeiter des Museums in historischen Gewändern typische Haushaltstätigkeiten

und Berufe des täglichen Lebens vergangener Jahrhunderte für die Besucher nachstellen.

- Die verfügbaren Plätze sind begrenzt. Es wird empfohlen, rechtzeitig zu buchen.

INFORMATIONEN

| Kode | Dauer | Stand | Erwachsener Preis | Kind Preis |
|------|---------------|-----------------------|-------------------|------------|
| 016L | 3 Stunden ca. | 2 Mittelschwer | EUR 70.00 | EUR 49.00 |

Typologie

| | | |
|--|--|--|
|  Besichtigungen |  Kultur |  Familienfreundlich |
|--|--|--|

Aarhus

SILKEBORG UND BOOTSFAHRT AUF DEM SEE
Beschreibung

Die Seenplatte mit ihrer wunderbaren Landschaft, die von einem malerischen See in zwei Hälften geteilte Stadt Silkeborg: dieser Ausflug hat alles zu bieten, was Kulturinteressierte und Naturliebhaber sich nur wünschen können.



Was wir ansehen

- Die verfügbaren Plätze sind begrenzt. Es wird empfohlen, rechtzeitig zu buchen.

INFORMATIONEN

| Kode | Dauer | Stand | Erwachsener Preis | Kind Preis |
|------|---------------|-----------------|-------------------|------------|
| 0160 | 4 Stunden ca. | 3 Schwer | EUR 80.00 | EUR 56.00 |

Typologie

| | |
|--|---|
|  Besichtigungen |  Naturlehrpfad |
|--|---|

Aarhus

ZU FUSS DURCH AARHUS
Beschreibung

Wir erkunden das Städtchen Aarhus zu Fuß und besichtigen seine interessantesten Fleckchen und erfahren mehr über die Vergangenheit dieses Orts, der als vielleicht allererste Siedlung ganz Skandinaviens gilt.

Was wir ansehen

- Die verfügbaren Plätze sind begrenzt. Es wird empfohlen, rechtzeitig zu buchen.

INFORMATIONEN

| Kode | Dauer | Stand | Erwachsener Preis | Kind Preis |
|------|---------------|-----------------------|-------------------|------------|
| 016Q | 4 Stunden ca. | 2 Mittelschwer | EUR 50.00 | EUR 35.00 |

Typologie


Aarhus
EIN TAG IM LEGOLAND

Beschreibung

Das Legoland wurde zwar für die Kleinen erschaffen, aber auch Erwachsene lassen sich von seinen unterhaltsamen Attraktionen begeistern, von denen es sowohl ruhigere, als auch abenteuerlichere gibt. Wir verbringen einen Tag voller Spaß im Zeichen der Familie und kehren mit einem Lächeln auf den Lippen zu unserem Schiff zurück.

Was wir ansehen
INFORMATIONEN

| Kode | Dauer | Stand | Erwachsener Preis | Kind Preis |
|------|---------------|-----------------------|-------------------|------------|
| 019G | 8 Stunden ca. | 2 Mittelschwer | EUR 90.00 | EUR 63.00 |

Typologie


Aarhus
AARHUS: MUSEUM AROS UND FARBENFROHER PANORAMABLICK AUF DIE STADT

Beschreibung

Neben den klassischen Monumenten und Sehenswürdigkeiten der Stadt liegt bei diesem Ausflug der Fokus auf dem modernen Aarhus: Wir besuchen das Kunstmuseum ARoS und entdecken die Stadt auf ganz neue Weise. Ein kleiner Hinweis: es wird regenbogenbunt.

Was wir ansehen

- Rathaus, Rathaukturm von Aarhus und überwältigender Blick auf die Stadt
- Universitätsviertel, Promenade und Stadtzentrum
- Museum ARoS
- Bunter gläserner Rundgang, unglaublicher Panoramablick auf die Stadt

Was wir erleben

- Wir treffen als Erstes unseren örtlichen Reiseführer und beginnen dann unsere **Tour durch Aarhus**, die zweitgrößte Stadt Dänemarks, auf der wir alle wichtigen Sehenswürdigkeiten entdecken.
- Wir starten am prächtigen **Rathaus**, das von Arne Jacobson und Erik Møller entworfen wurde und ein perfektes Beispiel für dänisches Design und funktionalistische Architektur darstellt.
- Danach bewundern wir das weitläufige **Universitätsviertel**, die wunderschöne **Promenade** und das **Stadtzentrum**. Als Nächstes führt uns unser Weg zu einem der größten Kunstmuseen in Europa: dem **ARoS in Aarhus**.
- Am Eingang des Museums erwarten uns interessante Sonderausstellungen und die neun Räume mit Installationen.
- Wir gehen in die oberen Stockwerke und entdecken die Sammlungen des Museums, die hauptsächlich aus der Zeit zwischen dem 19. Jahrhundert und der Gegenwart stammen. Wenn wir inzwischen Hunger bekommen haben, können wir dem **Restaurant** im obersten Stockwerk einen Besuch abstatten.
- Schließlich erreichen wir das Dach und **genießen einen einzigartigen Blick auf Aarhus in vielen verschiedenen Farben! Auf dem Dach ist Your rainbow panorama ausgestellt: ein Rundgang mit Glasscheiben in den Farben des Regenbogens****, der uns je nach Standpunkt die Stadt in immer wieder neuen Perspektiven präsentiert.
- Die verfügbaren Plätze sind begrenzt. Es wird empfohlen, rechtzeitig zu buchen.
- Es ist eine beschränkte Anzahl an deutschsprachigen Reiseführern vorhanden; sollten jedoch keine verfügbar sein, findet der Ausflug in englischer Sprache statt.

INFORMATIONEN

| Kode | Dauer | Stand | Erwachsener Preis | Kind Preis |
|------|---------------|--|-------------------|------------|
| 2723 | 3 Stunden ca. |  Leicht | EUR 55.00 | EUR 38.50 |

Typologie


Besichtigungen



Kultur



Familienfreundlich

Aarhus
LEBEN ALS HÄFTLING IM GEFÄNGNIS VON HORSENS

Beschreibung

Wir erleben auf schaurig-schöne Weise, wie das Leben der Gefängniswärter und Häftlinge in einem ehemaligen, heute als Museum genutztem Gefängnis abließ. Es bietet uns die wirklich einmalige Gelegenheit, in den Gefängnisalltag einzutauchen.

Was wir ansehen

- Gefängnis von Horsens
- Gefängnisführung
- Multisensorisches Erlebnis des Gefängnislebens
- Verkostung der letzten Mahlzeit eines Verurteilten

Was wir erleben

Mit dem Bus fahren wir von Aarhus rund 50 km in südliche Richtung nach **Horsens**. Die Stadt liegt an der Ostspitze der Halbinsel Jütland und ist heute ein florierender Industriestandort. * Unser Ziel ist das **Stadtgefängnis von Horsens**, das ursprünglich für die lange Verwahrung von Verurteilten erbaut wurde, in dem einige bekannte Persönlichkeiten inhaftiert waren, unter anderem der dänische Justizminister Peter Adler Albert. Das von 1853 bis 2006 genutzte Gefängnis wurde nach und nach zu einem Museum umgebaut. * Nach unserer Ankunft unternehmen wir eine **Gefängnisführung**, auf der wir erleben, wie das Leben der Häftlinge und Gefängniswärter hinter den Gefängnismauern abließ. * Dank moderner technischer Möglichkeiten erwacht das Gefängnis zu Leben und es werden **multisensorische Erlebnisse** geschaffen: Während der Besichtigung können wir virtuelle Häftlinge und Wärter sehen, die durch die Gänge, Waschräume und Zellen gehen, wir hören Schritte auf den Treppen und das Geräusch zuschlagender Türen, wir nehmen sogar den für den Gefangenenstrakt typischen Rauchgeruch wahr. So haben wir den Eindruck, als würden wir tatsächlich das Leben der Gefangenen leben! * Die Führung findet **aus Sicht des Häftlings Jens Nielsen** statt: Er ist der letzte zum Tode Verurteilte in Dänemark, der 1892 enthauptet wurde. * Wir besichtigen Gefängniszellen aus verschiedenen historischen Epochen und bewundern die **umfangreiche und weltgrößte Sammlung von Exponaten aus der Gefängniswelt**, darunter auch die Axt, mit der Nielsen hingerichtet wurde. * Auf unserem Abstecher in die Gefängniswelt kommt auch der kulinarische Aspekt nicht zu kurz: Wir erleben, wie es ist, **die letzte Mahlzeit von Jens Nielsen zu essen** – noch realistischer könnte dieser Museumsbesuch nicht sein!

INFORMATIONEN

| Kode | Dauer | Stand | Erwachsener Preis | Kind Preis |
|------|-------------------|-------|-------------------|------------|
| O24V | 3 1/2 Stunden ca. | | EUR 69.00 | EUR 48.30 |

Warnemünde
**PANORAMATOUR DURCH ROSTOCK UND MECKLENBURG VORPOMMERN
(intransit)**
Beschreibung

Eine Panoramatour durch Rostock und das Bundesland Mecklenburg Vorpommern.

Was wir ansehen

Costa Favolosa – Deutschland, Dänemark, Norwegen

SEITE 39

GEDRÜCKTER AUSWEIS 21.04.2018

- Rostock: Altstadt, jahrhundertealte Gebäude aus rotem Backstein, Neuer Markt, Rathaus, Marienkirche.
- Bad Doberan: Münster

Was wir erleben

- Wir verlassen den Hafen mit dem Bus in Richtung **Rostock**, der größten Stadt des Bundeslandes Mecklenburg Vorpommern. Nach der Ankunft in der Stadt besichtigen wir die **Altstadt** mit ihren **jahrhundertealten Gebäuden aus rotem Backstein** und der typisch hanseatischen Atmosphäre.
- Bei dem Rundgang sehen wir den **Neuen Markt, das bemerkenswerte Rathaus und die charakteristische Marienkirche**.
- Wir kommen am **Bad Doberaner Münster** vorbei, einem der schönsten Beispiele gotischer Architektur in Norddeutschland, das mit seiner Erhabenheit den kleinen Ort und die umgebenden Felder dominiert.
- Durch die wunderschöne ländliche Umgebung kehren wir schließlich zum Schiff zurück.
- Die verfügbaren Plätze sind begrenzt. Es wird empfohlen, rechtzeitig zu buchen.
- Es ist eine begrenzte Anzahl von Reiseführern verfügbar. Es wird empfohlen, rechtzeitig zu buchen.

INFORMATIONEN

| Kode | Dauer | Stand | Erwachsener Preis | Kind Preis |
|------|---------------|--|-------------------|------------|
| 2960 | 3 Stunden ca. |  Leicht | EUR 40.00 | EUR 28.00 |

Typologie

| | | |
|--|--|--|
|  Besichtigungen |  Kultur |  Familienfreundlich |
|--|--|--|

Warnemünde
ENTDECKEN SIE BERLIN (intransit)
Beschreibung

Ein bewegender Rundgang zu symbolträchtigen Orten einer Zeit, in der die deutsche Hauptstadt geteilt war in Ost und West.

Was wir ansehen

- Brandenburger Tor
- Checkpoint Charlie
- Reste der Berliner Mauer
- Neue Wache

Was wir erleben

- Die Reiseführer erwarten die Gäste in Berlin. Während der Hin- und Rückfahrt wird eine lokale Begleiterin anwesend sein.

- Der Transfer im Bus nach Berlin dauert ca. 3 Stunden pro Strecke.
- Dieser Ausflug beinhaltet ein Lunchpaket, welches von unseren Mitarbeitern an Bord vorbereitet wird

INFORMATIONEN

| Kode | Dauer | Stand | Erwachsener Preis | Kind Preis |
|------|-------------------|----------------|-------------------|------------|
| 2961 | 9 1/2 Stunden ca. | 2 Mittelschwer | EUR 100.00 | EUR 70.00 |

Typologie

| | | |
|--|--|---|
|  Besichtigungen |  Kultur |  Favorit |
|  Lunchpaket | | |

Warnemünde
HISTORISCHES ROSTOCK UND BRAUEREIBESUCH (intransit)
Beschreibung

Ein schöner Spaziergang zu den wichtigsten historischen Sehenswürdigkeiten von Rostock mit anschließendem Besuch einer Brauerei.




Was wir ansehen

- Die verfügbaren Plätze sind begrenzt. Es wird empfohlen, rechtzeitig zu buchen.
- Es ist eine begrenzte Anzahl von Reiseführern verfügbar. Es wird empfohlen, rechtzeitig zu buchen.
- Der Ausflug beinhaltet lange Strecken zu Fuß, es empfiehlt sich daher das Tragen bequemer Schuhe.
- Der Ausflug empfiehlt sich nicht für Reisende mit eingeschränkter Mobilität.

INFORMATIONEN

| Kode | Dauer | Stand | Erwachsener Preis | Kind Preis |
|------|-------------------|----------------|-------------------|------------|
| 2962 | 4 1/2 Stunden ca. | 2 Mittelschwer | EUR 65.00 | EUR 45.50 |

Typologie

| | | | |
|--|--|--|---|
|  Besichtigungen |  Kultur |  Familienfreundlich |  Kostprobe |
|--|--|--|---|

Warnemünde
POSTKARTE AUS HAMBURG (intransit)

Beschreibung

Ein Vormittag inmitten der faszinierendsten Orte Hamburgs, mit bezaubernder Natur und herrlicher Architektur.

Was wir ansehen

- Alstersee
- Speicherstadt, Sitz der Börse, Rotlichtviertel, Fernsehturm
- Botanischer Garten im Park Planten un Blumen
- Jungfernstieg, Einkaufszentrum Alsterarkaden
- Rathaus, St. Michaelis Kirche, Krameramtsstuben.
- Elbphilharmonie.

Was wir erleben

- Unser Ausflug beginnt schon mit dem Transfer, bei dem unsere Begleitung uns einen Stadtplan aushändigt und uns mit ersten nützlichen Informationen versorgt.
- Bei der Ankunft in Hamburg begrüßt uns unser örtlicher Reiseführer, dem wir auf eine Panoramatour folgen, die uns die vielen Sehenswürdigkeiten der Handelsstadt näher bringt und einen Fotostopp am **Alstersee** einschließt.
- Wir bewundern die **Speicherstadt** (einen ehemaligen Lagerhauskomplex), den **Sitz der Hamburger Börse**, sehen das **Rotlichtviertel**, besuchen dann den 270 Meter hohen **Fernsehturm** und den berühmten **Botanischen Garten im Park Planten un Blumen**. Wir machen einen Fototermin in der Elbphilharmonie – dem neuen Wahrzeichen von Hamburg.
- Zurück im Zentrum geht es zum **Jungfernstieg**, der berühmten Modestraße mit ihren zahlreichen Geschäften und Luxusboutiquen, wo wir durch das schöne **Einkaufszentrum Alsterarkaden** bummeln.
- In Begleitung unseres Reiseführers setzen wir unseren Spaziergang fort bis zum **Rathaus**, einem bedeutenden Gebäude aus dem 19. Jahrhundert im Herzen der Stadt, und kommen schließlich zur **St. Michaelis Kirche**, dem Michel, und den wunderschönen **Krameramtsstuben**, einem im 17. Jahrhundert von der Händlerzunft, dem Krameramt, für die Witwen der Händler erbauten Gebäudekomplex.
- Die Reiseführer erwarten die Gäste in Hamburg. Während der Hin- und Rückfahrt wird ein lokaler Begleiter anwesend sein.
- Der Transfer im Bus nach Hamburg dauert ca. 2,5 Stunden pro Strecke.

INFORMATIONEN

| Kode | Dauer | Stand | Erwachsener Preis | Kind Preis |
|------|---------------|--|-------------------|------------|
| 2964 | 9 Stunden ca. |  Leicht | EUR 100.00 | EUR 70.00 |

Typologie


Besichtigungen



Kultur



Familienfreundlich


 Mahlzeit nicht
inbegriffen

Warnemünde
BÄDERBAHN MOLLI UND DAS BAD DOBERANER MÜNSTER (intransit)
Beschreibung

Dieser unvergessliche Ausflug beinhaltet eine Fahrt entlang der Küste von Bad Doberan bis nach Kühlungsborn in der charmanten dampfbetriebenen Schmalspurbahn Molli.

Was wir ansehen

- Warnemünde: Panoramatour in der Stadt und Umgebung
- Bad Doberan: Münster, Bahnhof, Schmalspurbahn Molli
- Kühlungsborn: Relaxen am Strand, Strandkorb, Kaffee und Kuchen im Hotel

Was wir erleben

- Dieser Ausflug bietet uns einige unterhaltsame und entspannende Stunden an der Ostseeküste. Wir beginnt mit einer kurzen **Panoramatour in Warnemünde und Umgebung** bis hin nach **Bad Doberan**.
- In diesem Städtchen bewundern wir das wunderschöne ^{**}Münster, einen Backsteinbau aus dem Jahr 1368 und eines der der schönsten Beispiele gotischer Architektur in Norddeutschland. Das Münster zeigt deutliche Spuren der Vermischung des dominierenden gotischen Baustils mit Elementen, die sich auch in anderen hanseatischen Kirchen finden, und typischen Charakteristika der Bauweise der Zisterzienser.
- Nach dem Besuch des Münsters fahren wir mit dem Bus zum **Bahnhof der Schmalspurbahn Molli**. Mit dieser bezaubernden **Dampfisenbahn** fahren wir durch eine malerische Landschaft von Wäldern und kleinen Dörfern bis nach **Kühlungsborn**, das bereits seit 1880 zu den beliebtesten deutschen Ostseebädern zählt.
- Nach der Ankunft haben wir Zeit zur freien Verfügung für einen schönen Spaziergang am **Strand**, um die Füße ins kühle Wasser der Ostsee zu tauchen, oder einfach um uns in einem der typischen **Strandkörbe** zu entspannen, geschützt vor Sonne, Wind und Wetter.
- Zur Krönung dieses schönen Ausflugs gehen wir in eines der Hotels an der Strandpromenade, wo wir noch Kaffee und ein Stück leckeren Kuchen serviert bekommen.
- Die verfügbaren Plätze sind begrenzt. Es wird empfohlen, rechtzeitig zu buchen.

INFORMATIONEN

| Kode | Dauer | Stand | Erwachsener Preis | Kind Preis |
|------|-------------------|--|-------------------|------------|
| 2965 | 4 1/2 Stunden ca. |  Leicht | EUR 60.00 | EUR 42.00 |

Typologie


Besichtigungen



Kostprobe

Warnemünde
OSTSEEPERLE LÜBECK (intransit)

Beschreibung

Ein interessanter Spaziergang durch die Straßen der Altstadt der Königin der Hanse.

Was wir ansehen

- Holstentor
- Altstadt: sieben Türme, Heiligen-Geist-Hospital, Rathaus, Patrizierhäuser aus dem 15. und 16. Jahrhundert, Salzspeicher
- Boodenbrookhaus
- Café Niederegger, Marzipan-Salon

Was wir erleben

- Vom Hafen in Warnemünde machen wir eine Panoramafahrt nach Lübeck zum **Holstentor**, der ersten Etappe unseres Ausflugs. Hier machen wir einen Fotostopp, um das Tor aus dem 15. Jahrhundert und Wahrzeichen der glorreichen Königin der Hanse zu verewigen.
- Der Spaziergang selbst beginnt dann in der **Altstadt**, die seit 1987 zum UNESCO-Welterbe zählt.
- Wir folgen unserem Reiseführer durch die Gassen und Höfe zu den **sieben Türmen**, die zu den fünf Hauptkirchen der Stadt gehören, und weiter zum **Heiligen-Geist-Hospital**. Das Hospital wurde 1280 erbaut und ist damit nicht nur eine der ältesten sozialen Einrichtungen, sondern auch einer der bedeutendsten Monumentalbauten des Mittelalters.
- Wir setzen unseren Spaziergang fort und gelangen zum alten **Rathaus**, das im 13. Jahrhundert erbaut wurde und als eines der ältesten und bedeutendsten Rathäuser in ganz Deutschland gilt.
- Von besonderem Interesse sind auch die zahlreichen **Patrizierhäuser aus dem 15. und 16. Jahrhundert** und die **Salzmagazine**.
- Natürlich darf auch ein Halt vor dem **Boodenbrookhaus** nicht fehlen, dem ehemaligen Wohnhaus der Schriftsteller Heinrich und Thomas Mann, die hier in Lübeck geboren wurden.
- Unsere geführte Tour endet im **Marzipan-Salon** des **Café Niederegger**, wo wir die vielen kleinen aus dem berühmten Marzipan gefertigten Figuren und Kompositionen bewundern können.
- Wir haben nun noch etwas Zeit zur freien Verfügung, in der wir auf eigene Faust zu Mittag essen oder die Gässchen der Altstadt mit ihren vielen eleganten Geschäften erkunden können.

INFORMATIONEN

| Kode | Dauer | Stand | Erwachsener Preis | Kind Preis |
|------|---------------|-----------------------|-------------------|------------|
| 2966 | 8 Stunden ca. | 2 Mittelschwer | EUR 85.00 | EUR 59.50 |

Typologie



Besichtigungen



Kultur



Familienfreundlich



Lunchpaket

Warnemünde

PANORAMATOUR DURCH ROSTOCK UND MECKLENBURG VORPOMMERN - ENDET AM FLUGHAFEN

Beschreibung

Eine Panoramatour durch Rostock und das Bundesland Mecklenburg Vorpommern.

Was wir ansehen

INFORMATIONEN

| Kode | Dauer | Stand | Erwachsener Preis | Kind Preis |
|------|---------------|--|-------------------|------------|
| 01H6 | 3 Stunden ca. |  Leicht | EUR 40.00 | EUR 28.00 |

Typologie



Besichtigungen



Kultur



Familienfreundlich

Warnemünde

TRANSFER IN DEN ROSTOCKER ZOO - DEN BESTEN ZOO EUROPAS! (intransit)

Beschreibung

INFORMATIONEN

| Kode | Dauer | Stand | Erwachsener Preis | Kind Preis |
|------|---------------|--|-------------------|------------|
| 01J5 | 5 Stunden ca. |  Leicht | EUR 45.00 | EUR 31.50 |

Typologie



Unterhaltung



Familienfreundlich

Warnemünde

WARNEMÜNDE UND SEINE AROMEN (intransit)

Beschreibung




Erleben Sie die malerische Küstenstadt Warnemünde und während des Ausflugs erfahren Sie mehr über den Ort und seine Vergangenheit.

Was wir ansehen

INFORMATIONEN

| Kode | Dauer | Stand | Erwachsener Preis | Kind Preis |
|------|---------------|--|-------------------|------------|
| 01J6 | 3 Stunden ca. |  Mittelschwer | EUR 40.00 | EUR 28.00 |

Typologie

| | | |
|--|--|---|
|  Kultur |  Shopping |  Kostprobe |
|--|--|---|

Ausflüge Beschreibung

1

Leicht

Ausflug mit Fußmarsch über relativ ebenes Gelände. Bequeme Schuhe empfohlen.

2

Mittelschwer

Ausflug mit stärkerer körperlicher Beanspruchung, wie z. B. Gehen auf Kopfsteinpflastern, unebenem oder steilerem Gelände, Treppensteigen, Schwimmen bei leichten Strömungen oder Radfahren. Gästen mit Schwierigkeiten beim Gehen wird von diesem Ausflug abgeraten. Bequeme feste Schuhe empfohlen.

3

Schwer

Ausflug mit dauerhaft hoher körperlicher Beanspruchung. Das Gelände kann uneben oder steil sein. Nur für Abenteuerlustige in guter körperlicher Verfassung.



Besichtigungen

hauptsächlich Busausflüge zu Sehenswürdigkeiten, ohne große körperliche Anstrengung.



Wassersport

Ausflug mit Bade- oder Erfrischungsmöglichkeit.



Unterhaltung

für junge Gäste auf der Suche nach Spaß und Unterhaltung.



Naturlehrpfad

für Naturliebhaber.



Kostprobe

Auf diesem Ausflug erhalten Sie einen leichten Snack.



Mahlzeit nicht inbegriffen

Die Mittagspause kann individuell verbracht werden.



Favorit

Ausflug, der in Gästefragen besonders gut abgeschnitten hat.



Lunchpaket

Die Gäste erhalten eine verpackte Mahlzeit vom Schiff.



Shopping

für alle, die gerne einkaufen gehen.



Kultur

für Freunde der Geschichte, Kultur und regionalen Traditionen.



Behindertengerecht

Die Ausflüge, die für körperlich behinderte Gäste mit leichten motorischen Schwierigkeiten angegeben sind, setzen voraus, dass man ein wenig ohne fremde Hilfe laufen kann. Um sich mit einem Rollstuhl fortzubewegen ist eine Person notwendig, die den Rollstuhl schiebt, welche vom Schiff nicht angeboten wird. Die meisten unserer Operatoren werden Sie fragen, ob Sie einen Rollstuhl besitzen, den man zusammen klappen kann. Ansonsten könnte im Bus nicht genug Platz sein, um den Rollstuhl unterzubringen. Wir bitten Sie, die Verantwortlichen im Ausflugsbüro so schnell wie möglich anzusprechen, gleich nach der Einschiffung, so dass wir die Möglichkeit haben die beste Lösung zu finden, um Ihre Plätze im Bus zu reservieren bevor der Ausflug beginnt. Bei jeglichen Anfragen wird das Ausflugsbüro für Sie verfügbar sein, um Ihnen die optimale Lösung anzubieten.



Sportlich

unsere actionreichsten Landausflüge für alle Abenteuerlustigen.



Familienfreundlich

umfasst Aktivitäten, die für Familien mit Kindern besonders gut geeignet sind.



Neuheit

neu in unserem Programm



Mahlzeit an Bord

Sie kehren zum Mittagessen/Abendessen an Bord zurück und führen den Ausflug anschließend fort.



Mahlzeit inbegriffen

Auf diesem Ausflug erhalten Sie eine Mahlzeit.



Erfrischungen inbegriffen

Erfrischungen inbegriffen.

PRAKTISCHER LEITFADEN ZU DEN LANDAUSFLÜGEN

Buchung der Landausflüge

Sie können sich Ihre Landausflüge vor der Abfahrt unter www.mycosta.it reservieren, indem Sie sich dort anmelden und das entsprechende Formular online ausfüllen. Sie können aber auch ebenso gut buchen, nachdem Sie bereits an Bord gegangen sind. Hierfür können Sie bequem von Ihrer Kabine aus das interaktive TV-System oder das Landausflug-Totem nutzen (dieser Service steht nur auf einigen Schiffen zur Verfügung). Außerdem ist es zu jedem Zeitpunkt Ihrer Reise möglich, das ausgefüllte Reservierungsformular (Tour Order Form) in den entsprechenden Kasten "drop box", der sich in der zentralen Hall des Schiffes befindet, zu werfen. Das Personal des Landausflugsbüros steht Ihnen auf jeden Fall für Ratschläge und zur Beantwortung von Fragen gern zur Verfügung.

Teilnahme

Für einige Landausflüge ist eine Mindestanzahl an Buchungen erforderlich und/oder die Teilnehmerzahl ist begrenzt. Diese Landausflüge werden je nach Nachfrage verkauft, es empfiehlt sich daher, sie rechtzeitig zu erwerben.

Dauer

Die angegebene Dauer der Landausflüge kann ohne vorherige Ankündigung korrigiert werden; sie kann ebenso durch das Eintreten unvorhergesehener Umstände, wie widriger Wetterverhältnisse und/oder Verspätungen bei den Transfers, Abweichungen erfahren. Auch die Reihenfolge der verschiedenen Besichtigungen kann sich aus den vorstehend angeführten Gründen umkehren. Bitte halten Sie stets die Zeiten ein, die von den Reiseleitern jeweils vorgegeben werden (Aufenthalte zum Ausruhen/Essen, Foto-Stopps etc.).

Beschreibungen

Die Beschreibungen der Landausflüge entsprechen dem aktuellen Stand im Zeitpunkt des Drucks dieses Schriftstücks. In der Absicht, Ihnen stets ein Programm von Landausflügen höchster Qualität zu bieten, ist es möglich, dass die Beschreibungen in manchen Fällen von dem tatsächlich durchgeführten Landausflug abweichen.

Gäste mit körperlichen Behinderungen

VBitte setzen Sie sich am ersten Tag Ihrer Kreuzfahrt mit unserem Bordpersonal in Verbindung, damit Ihnen dieses entsprechende Ratschläge geben und sich bemühen kann, direkt vor Ort geeignete Hilfsmittel für Ihren Landausflug bereitzustellen.

Individuell zugeschnittene Programme

Privatautos, Limousinen oder exklusive Besichtigungsprogramme sind auf Anfrage realisierbar, wenn Sie sich diesbezüglich gleich am Tag der Einschiffung an das Personal des Ausflugsbüros wenden.

Preise

In den Preisen für die Landausflüge sind die vor Ort verfügbaren Transportmittel inbegriffen, die aus Bussen, Limousinen, Taxis, Seilbahnen und Booten bestehen können. Mahlzeiten und/oder Getränke sind nur dann inbegriffen, wenn dies im Programm des entsprechenden Landausflugs ausdrücklich vermerkt ist. Costa Kreuzfahrten behält sich das Recht vor, ohne vorherige Ankündigung Preise und Routen der Ausflüge zu verändern.

Kinder und Jugendliche

Kindern zwischen 3 und 13 Jahren stehen 30% Rabatt auf Landausflüge der Kreuzfahrten auf dem Mittelmeer und in Nordeuropa, 25% Rabatt für Kreuzfahrten in Südamerika und Transatlantik-Kreuzfahrten nach/von Südamerika, 10% Rabatt für Kreuzfahrten in die Karibik und Transatlantik-Kreuzfahrten in die Karibik bzw. aus der Karibik zu.

Für Kinder unter 3 Jahren ist die Teilnahme kostenlos (wenn sie bei Fahrten auf dem Schoß ihrer Eltern reisen).

Squok Club

Für Kinder zwischen 3 und 12 Jahren besteht die Möglichkeit, sich im Squok Club zu vergnügen, während die Eltern einen Landausflug unternehmen. Dieser Service ist kostenlos, die entsprechende Anfrage muss jedoch im Voraus gestellt werden.